











VON DER FESTSETZUNG DER FLUCHTLINIE WERD  
FOLGENDE PARZELLEN BETROFFEN:

767/3, 768/4, 769/5, 6, 740/7, 739/7, 8, 567/9; 568/9,  
802/11, 803/12, 804/14 805/15, 806/16, 807/16, 808/17,  
809/17; 527/18, 528/18, 529/18; 530/18, 531/19, 532/19,  
472/20, 22, 23, 24, 25, 26; 2/20, 2/8, 1/6, 1/3;

SICHTVERMERK:  
DIE FLUCHTLINIE IST IM BENEHMEN MIT DER BAUGESUNDHEITSAUSSCHUSSE  
AUSGEWIESEN WORDEN.



## ERKLÄRUNGEN

-  BESTEHENDE GEBÄUDE
-  GEPLANTE GEBÄUDE
-  BESTEHENDE STRASSEN
-  GEPLANTE STRASSEN
-  VORDERE BAUFUCHT
-  SEITLICHE UND RÜCKWÄRTIGE BAUFUCHT
-  BESTEHENDE GRUNDSTÜCKSGRENZEN
-  GEPLANTE GRUNDSTÜCKSGRENZEN
-  ENTWÄSSERUNG
-  BEBAUUNG UND GESCHOSSEANZAHL

BLIESEN

TEILBEBAUUNGSPLAN FÜR DIE  
GEMEINDE BLIESEN FLUR 4  
BAUGELÄNDE BREITENACKER  
M-1:500

# BEBAUUNGSPLAN

DER LANDRAT  
KREISBAUAMT – PLANUNGSSTELLE  
KREISBAURAT

LP 13 23 / 54  
Regierung des Saarlandes  
Ministerium für  
Arbeit und  
Gewerbe und zugestimmt;  
Saarbrücken, den 6. 9. 54  
D. A.  
Oberregierungs- und Baurat

AUFGESTELLT IM JULI 1957