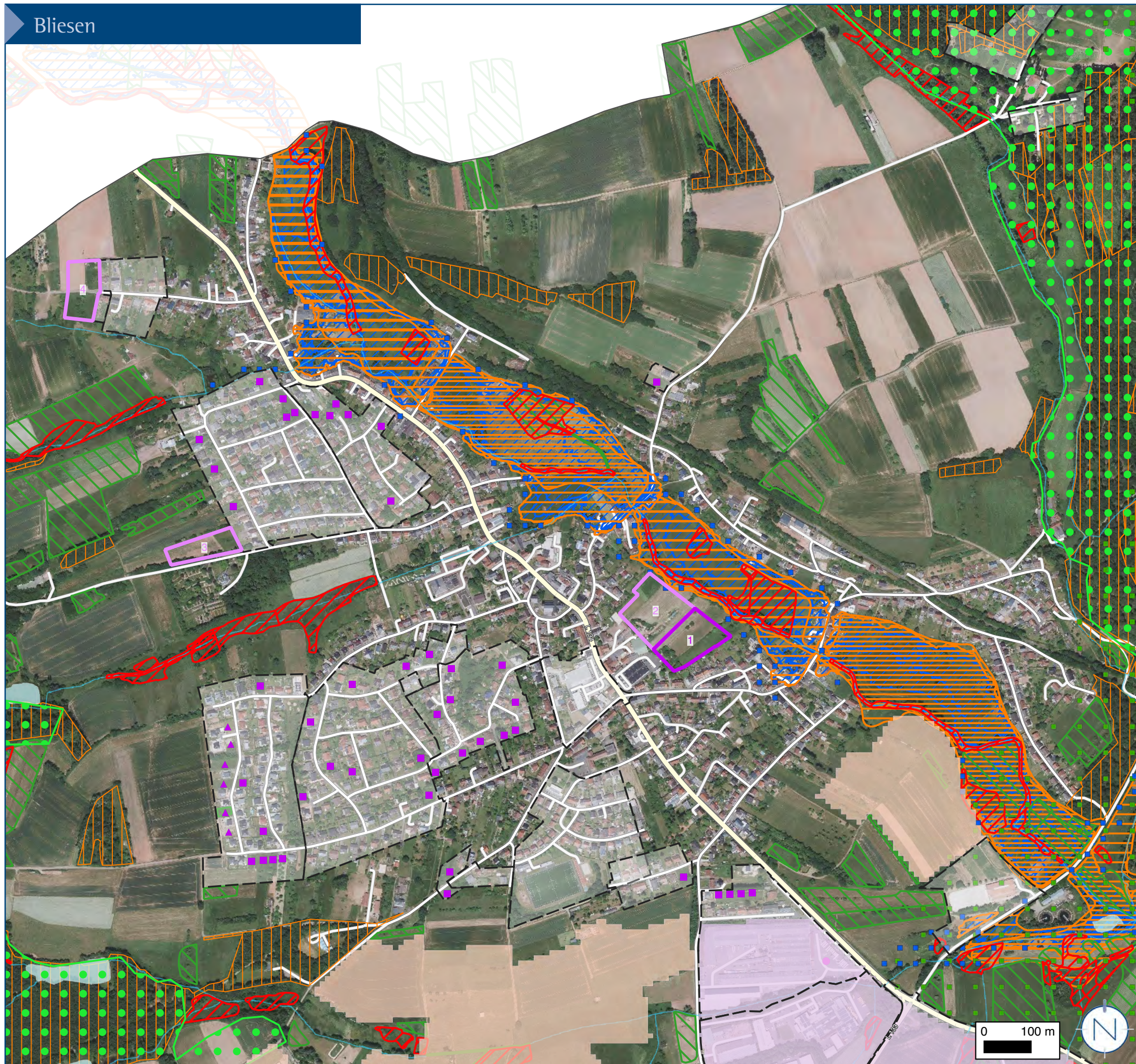


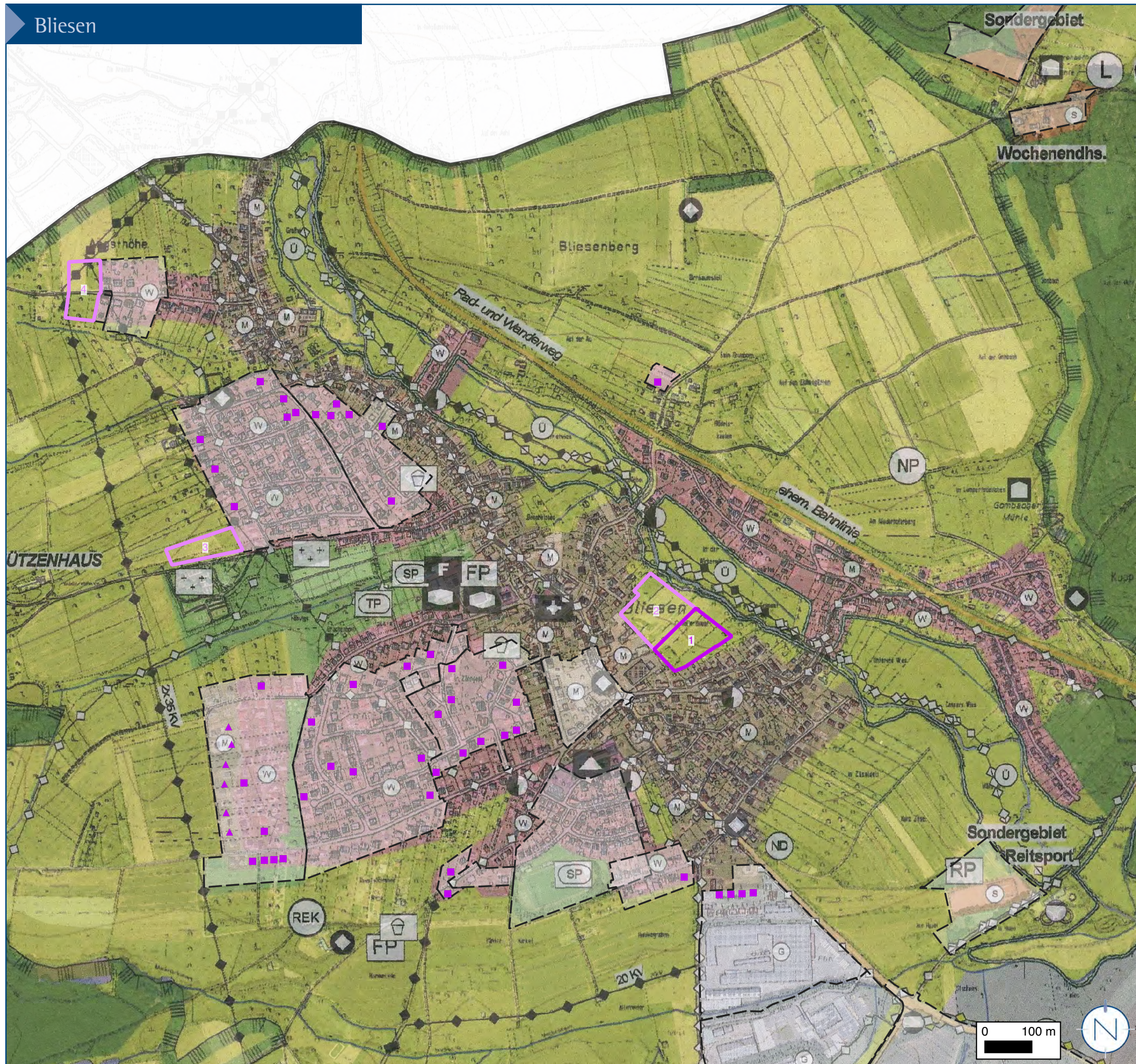
Legende

- Potenzialfläche Wohnen Priorität 1
- Potenzialfläche Wohnen nachgeordnete Priorität
- Reservefläche Wohnen FNP 2010
- Aufhebung Baufläche FNP
- Baulücke W in BP/Satzung
- Baulücke M in BP/Satzung
- Bebauungspläne/Satzungen
- Rechtskraft/ nach §33 BauGB zu beurteilen
- keine Rechtskraft
- LEP Umwelt 2004
- VG Naturschutz
- VG Freiraumschutz
- VG Hochwasserschutz
- VG Windenergie
- VG Forschung und Entwicklung
- VG Gewerbe, Industrie und Dienstleistungen
- VG Landwirtschaft
- Schutzgebiete
- Naturwaldzellen
- Naturdenkmal Flächen
- Vogelschutzgebiet
- Flora-Fauna-Habitat-Gebiet
- Geschuetzte Landschaftsbestandteile
- Landschaftsschutzgebiete
- Naturschutzgebiet
- Fledermausdaten
- Fledermausstandorte
- WSG Heilquellenschutzgebiet
- WSG Schutzzone I
- WSG Schutzzone II
- WSG Schutzzone III
- Biotopkartierung
- Geschützte Biotope Flächen
- Geschützte Biotope Linien
- Lebensraumtypen (Typ B,C)
- Hochwasser
- Überschwemmungsgebiet
- HQ100 Wassertiefe
- Forstwirtschaft
- Gesamtwald Saarland



Legende

- Potenzialfläche Wohnen Priorität 1
- Potenzialfläche Wohnen nachgeordnete Priorität
- Reservefläche Wohnen FNP 2010
- Aufhebung Baufläche FNP
- Baulücke W in BP/Satzung
- Baulücke M in BP/Satzung
- Bebauungspläne/Satzungen
- Rechtskraft/ nach §33 BauGB zu beurteilen
- keine Rechtskraft
- LEP 2030 1. Entwurf (Juli 2023)
- VG Naturschutz
- VG Landwirtschaft
- VG Grundwasserschutz
- VG Hochwasserschutz
- VG Gewerbe, Industrie & Dienstleistungen
- VG Forschung & Entwicklung
- Regionale Grünzüge
- VB Rohstoffsicherung
- VB Biotopverbund
- VB Hochwasserschutz
- VB Militärische Übungen
- Schutzgebiete
- Naturwaldzellen
- Naturdenkmal Flächen
- Vogelschutzgebiet
- Flora-Fauna-Habitat-Gebiet
- Geschützte Landschaftsbestandteile
- Landschaftsschutzgebiete
- Naturschutzgebiet
- Fledermausdaten
- Fledermausstandorte
- WSG Heilquellenschutzgebiet
- WSG Schutzzone I
- WSG Schutzzone II
- WSG Schutzzone III
- Biotopkartierung
- Geschützte Biotope Flächen
- Geschützte Biotope Linien
- Lebensraumtypen (Typ B,C)
- Hochwasser
- Überschwemmungsgebiet
- HQ100 Wassertiefe
- Forstwirtschaft
- Gesamtwald Saarland



Siedlungsflächenstrategie
Kreisstadt St. Wendel
Flächenpotenziale Wohnen

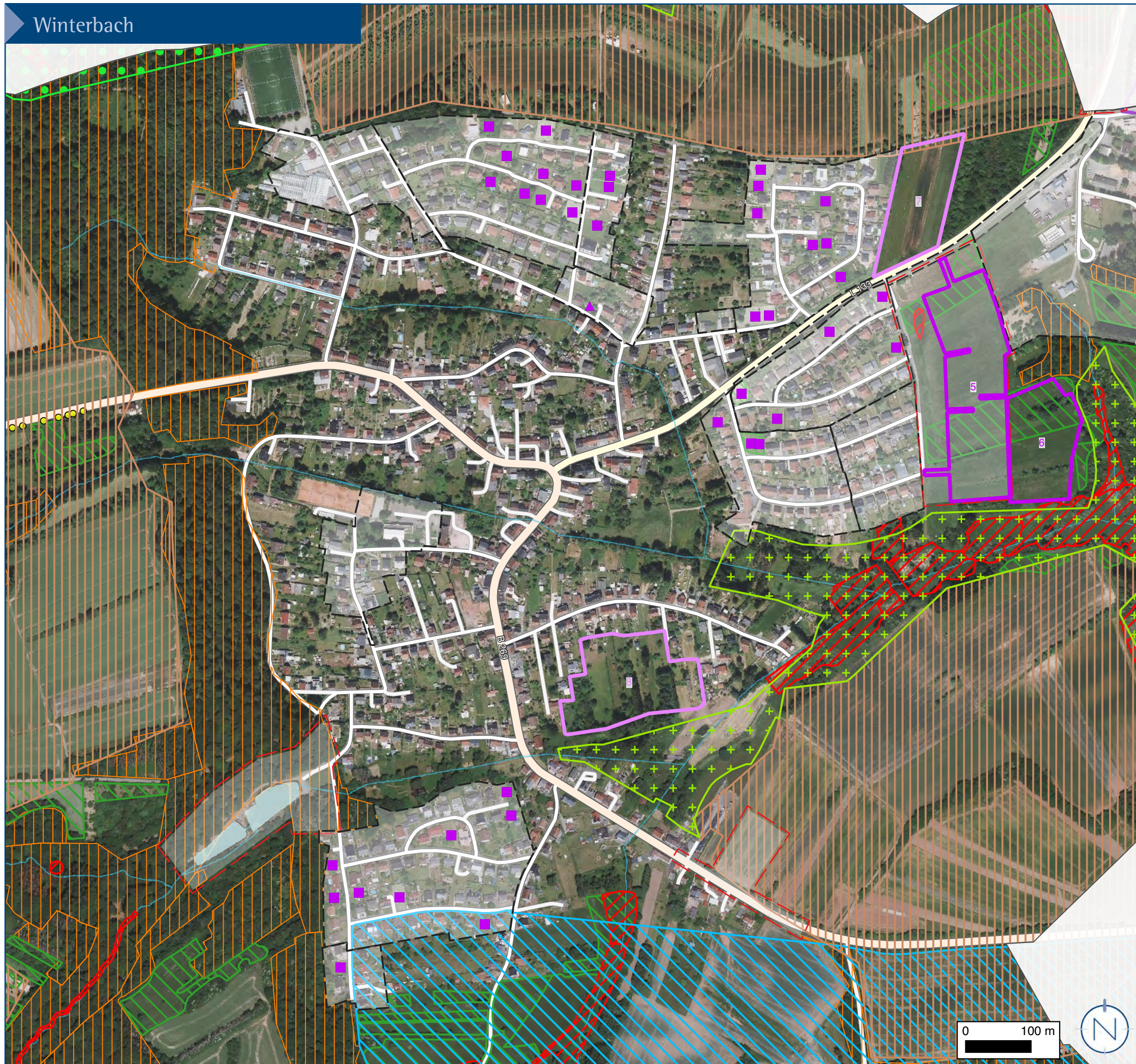
Legende

- Potenzialfläche Wohnen Priorität 1
- Potenzialfläche Wohnen nachgeordnete Priorität
- Reservefläche Wohnen FNP 2010
- Aufhebung Baufläche FNP

Nr.	Fläche	Status	Priorität
1	1.07 ha	Potenzialfläche	1
2	1.31 ha	Potenzialfläche	2
3	0.66 ha	Potenzialfläche	3
4	0.82 ha	Potenzialfläche	4

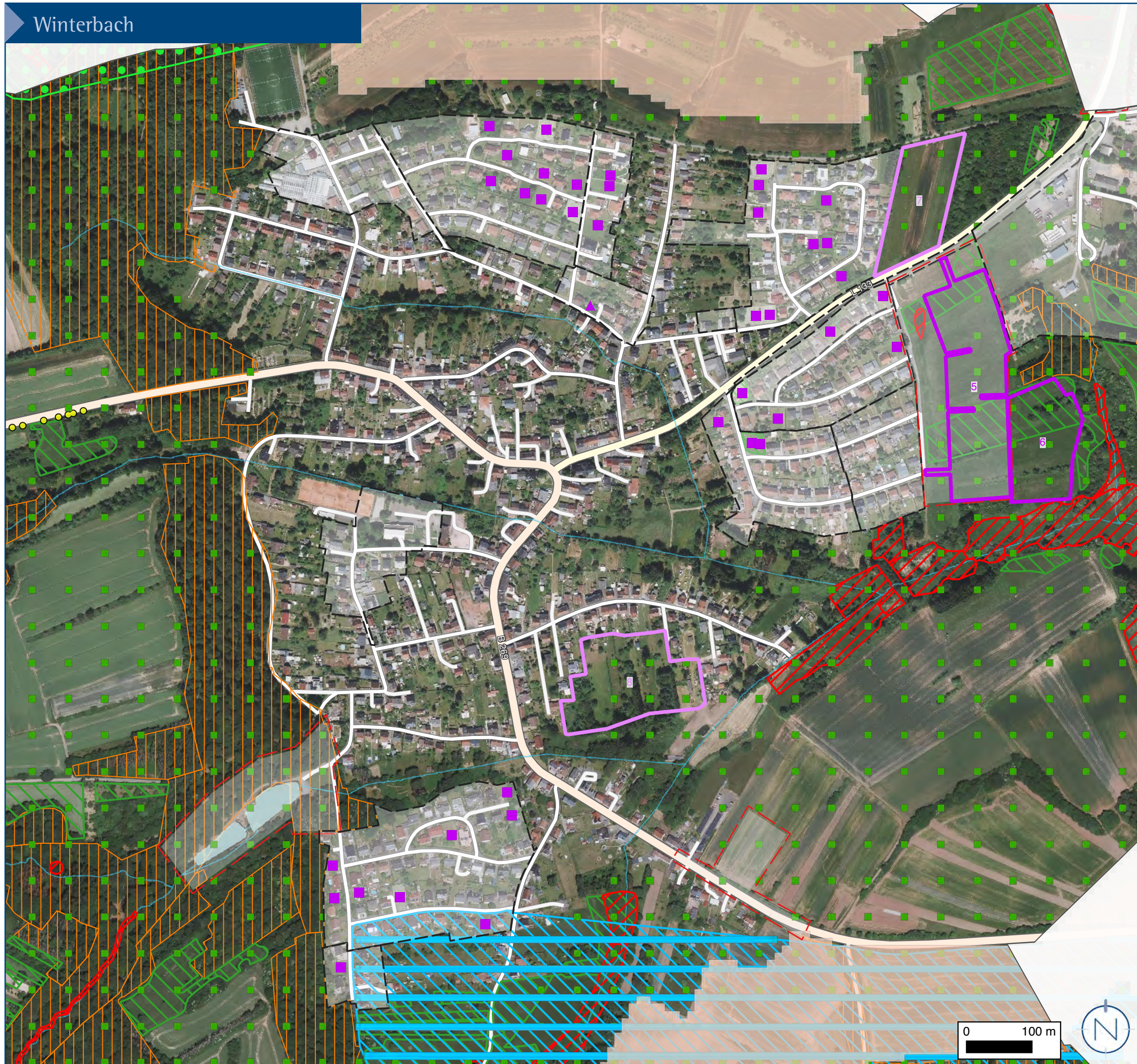
Hinweis:
Flächen mit Priorität 1 wurden in Baulückenbilanz einbezogen.

- Baulücke W in BP/Satzung
 - ▲ Baulücke M in BP/Satzung
- Bebauungspläne/Satzungen
- Rechtskraft/ nach §33 BauGB zu beurteilen
 - keine Rechtskraft



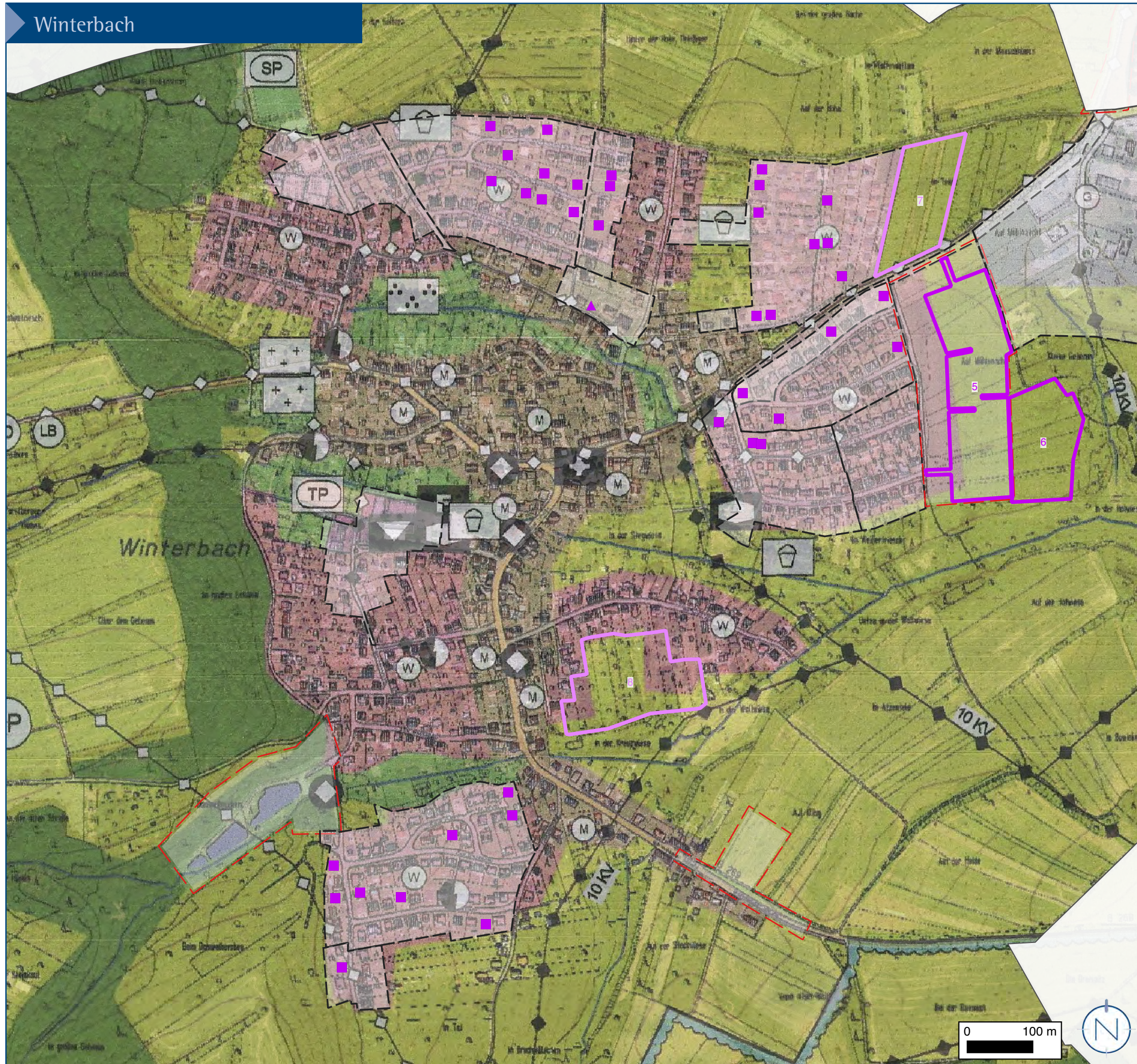
Legende

- Potenzialfläche Wohnen Priorität 1
- Potenzialfläche Wohnen nachgeordnete Priorität
- Reservefläche Wohnen FNP 2010
- Aufhebung Baufläche FNP
- Baulücke W in BP/Satzung
- Baulücke M in BP/Satzung
- Bebauungspläne/Satzungen
- Rechtskraft/ nach §33 BauGB zu beurteilen
- keine Rechtskraft
- LEP Umwelt 2004
- VG Naturschutz
- VG Freiraumschutz
- VG Hochwasserschutz
- VG Windenergie
- VG Forschung und Entwicklung
- VG Gewerbe, Industrie und Dienstleistungen
- VG Landwirtschaft
- Schutzgebiete
- Naturwaldzellen
- Naturdenkmal Flächen
- Vogelschutzgebiet
- Flora-Fauna-Habitat-Gebiet
- Geschuetzte Landschaftsbestandteile
- Landschaftsschutzgebiete
- Naturschutzgebiet
- Fledermausdaten
- Fledermausstandorte
- WSG Heilquellenschutzgebiet
- WSG Schutzzone I
- WSG Schutzzone II
- WSG Schutzzone III
- Biotopkartierung
- Geschützte Biotope Flächen
- Geschützte Biotope Linien
- Lebensraumtypen (Typ B,C)
- Hochwasser
- Überschwemmungsgebiet
- HQ100 Wassertiefe
- Forstwirtschaft
- Gesamtwald Saarland



Legende

- Potenzialfläche Wohnen Priorität 1
- Potenzialfläche Wohnen nachgeordnete Priorität
- Reservefläche Wohnen FNP 2010
- Aufhebung Baufläche FNP
- Baulücke W in BP/Satzung
- Baulücke M in BP/Satzung
- Bebauungspläne/Satzungen
- Rechtskraft/ nach §33 BauGB zu beurteilen
- keine Rechtskraft
- LEP 2030 1. Entwurf (Juli 2023)
- VG Naturschutz
- VG Landwirtschaft
- VG Grundwasserschutz
- VG Hochwasserschutz
- VG Gewerbe, Industrie & Dienstleistungen
- VG Forschung & Entwicklung
- Regionale Grünzüge
- VB Rohstoffsicherung
- VB Biotopverbund
- VB Hochwasserschutz
- VB Militärische Übungen
- Schutzgebiete
- Naturwaldzellen
- Naturdenkmal Flächen
- Vogelschutzgebiet
- Flora-Fauna-Habitat-Gebiet
- Geschützte Landschaftsbestandteile
- Landschaftsschutzgebiete
- Naturschutzgebiet
- Fledermausdaten
- Fledermausstandorte
- WSG Heilquellenschutzgebiet
- WSG Schutzzone I
- WSG Schutzzone II
- WSG Schutzzone III
- Biotopkartierung
- Geschützte Biotope Flächen
- Geschützte Biotope Linien
- Lebensraumtypen (Typ B,C)
- Hochwasser
- Überschwemmungsgebiet
- HQ100 Wassertiefe
- Forstwirtschaft
- Gesamtwald Saarland



Siedlungsflächenstrategie Kreisstadt St. Wendel Flächenpotenziale Wohnen

Legende

- Potenzialfläche Wohnen Priorität 1
- Potenzialfläche Wohnen nachgeordnete Priorität
- Reservefläche Wohnen FNP 2010
- Aufhebung Baufläche FNP

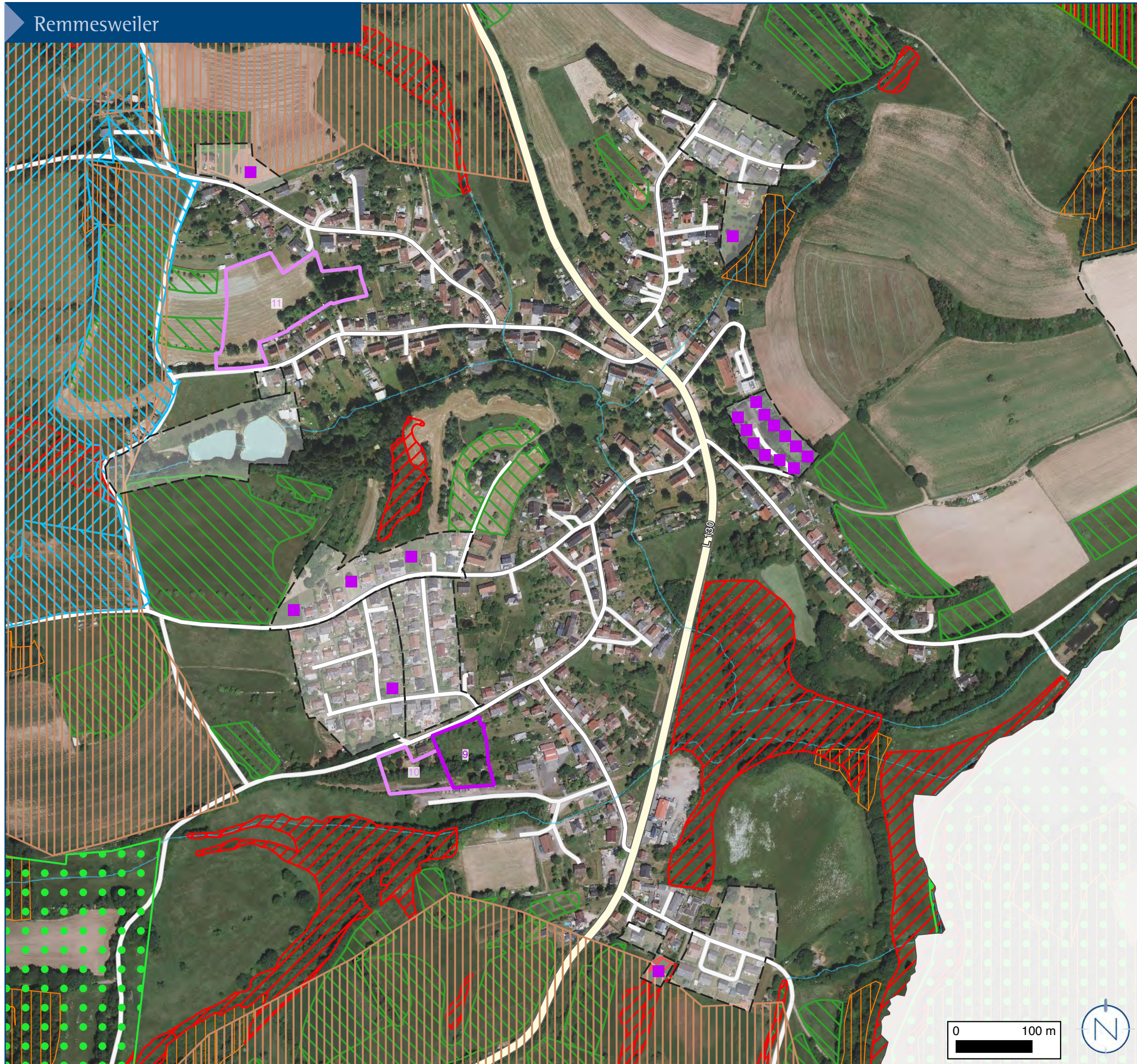
Nr.	Fläche	Status	Priorität
5	3.16 ha	Potenzialfläche	1
6	1.71 ha	Potenzialfläche	1
7	1.64 ha	Potenzialfläche	2
8	2.35 ha	Potenzialfläche	3

Hinweis:
Flächen mit Priorität 1 wurden in Baulückenbilanz einbezogen.

- Baulücke W in BP/Satzung
- ▲ Baulücke M in BP/Satzung

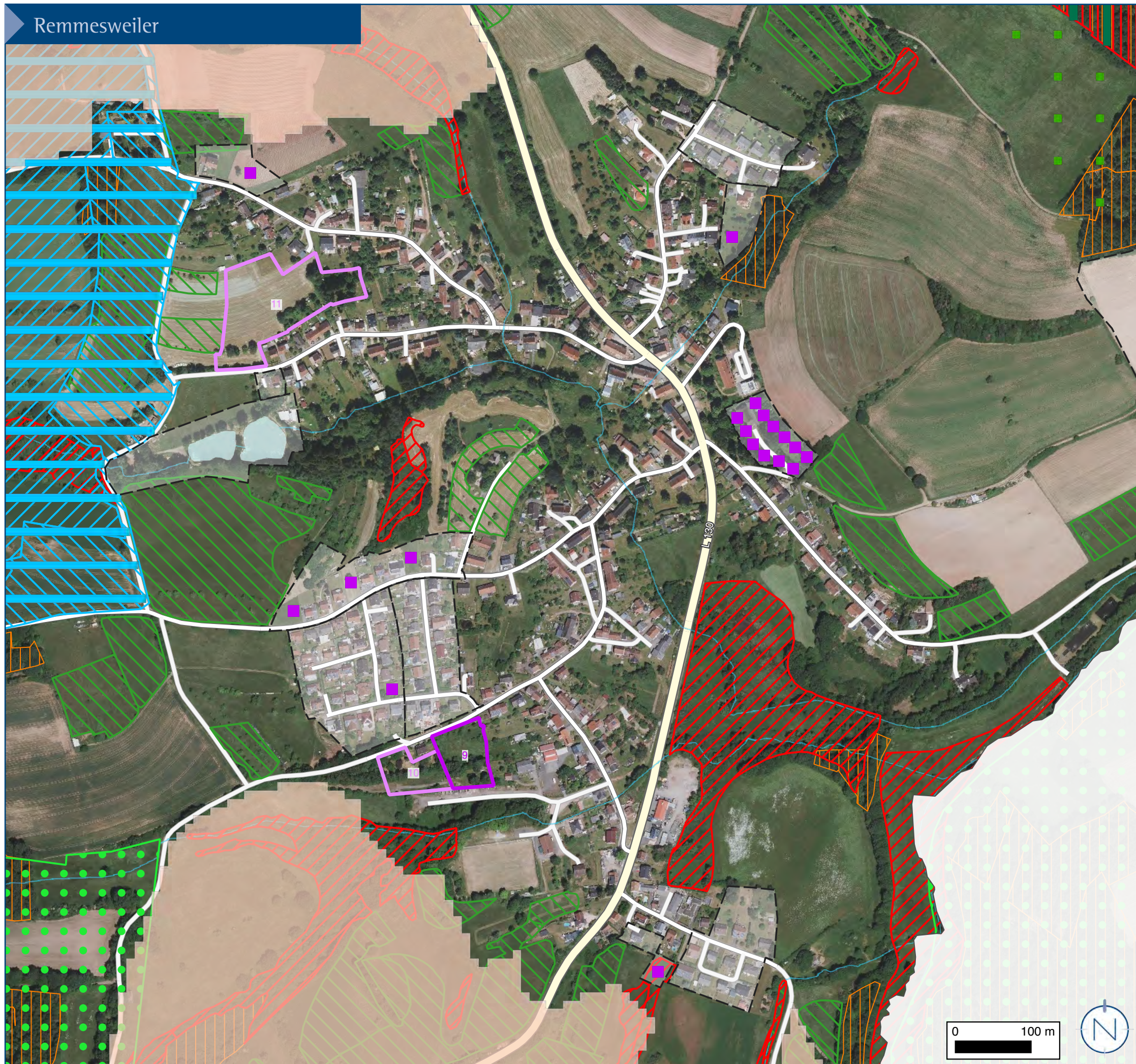
Bebauungspläne/Satzungen

- Rechtskraft/ nach §33 BauGB zu beurteilen
- keine Rechtskraft



Legende

- Potenzialfläche Wohnen Priorität 1
- Potenzialfläche Wohnen nachgeordnete Priorität
- Reservefläche Wohnen FNP 2010
- Aufhebung Baufläche FNP
- Baulücke W in BP/Satzung
- Baulücke M in BP/Satzung
- Bebauungspläne/Satzungen**
- Rechtskraft/ nach §33 BauGB zu beurteilen
- keine Rechtskraft
- LEP Umwelt 2004**
- VG Naturschutz
- VG Freiraumschutz
- VG Hochwasserschutz
- VG Windenergie
- VG Forschung und Entwicklung
- VG Gewerbe, Industrie und Dienstleistungen
- VG Landwirtschaft
- Schutzgebiete**
- Naturwaldzellen
- Naturdenkmal Flächen
- Vogelschutzgebiet
- Flora-Fauna-Habitat-Gebiet
- Geschuetzte Landschaftsbestandteile
- Landschaftsschutzgebiete
- Naturschutzgebiet
- Fledermausdaten
- Fledermausstandorte
- WSG Heilquellenschutzgebiet
- WSG Schutzzone I
- WSG Schutzzone II
- WSG Schutzzone III
- Biotopkartierung**
- Geschützte Biotope Flächen
- Geschützte Biotope Linien
- Lebensraumtypen (Typ B,C)
- Hochwasser**
- Überschwemmungsgebiet
- HQ100 Wassertiefe
- Forstwirtschaft**
- Gesamtwald Saarland

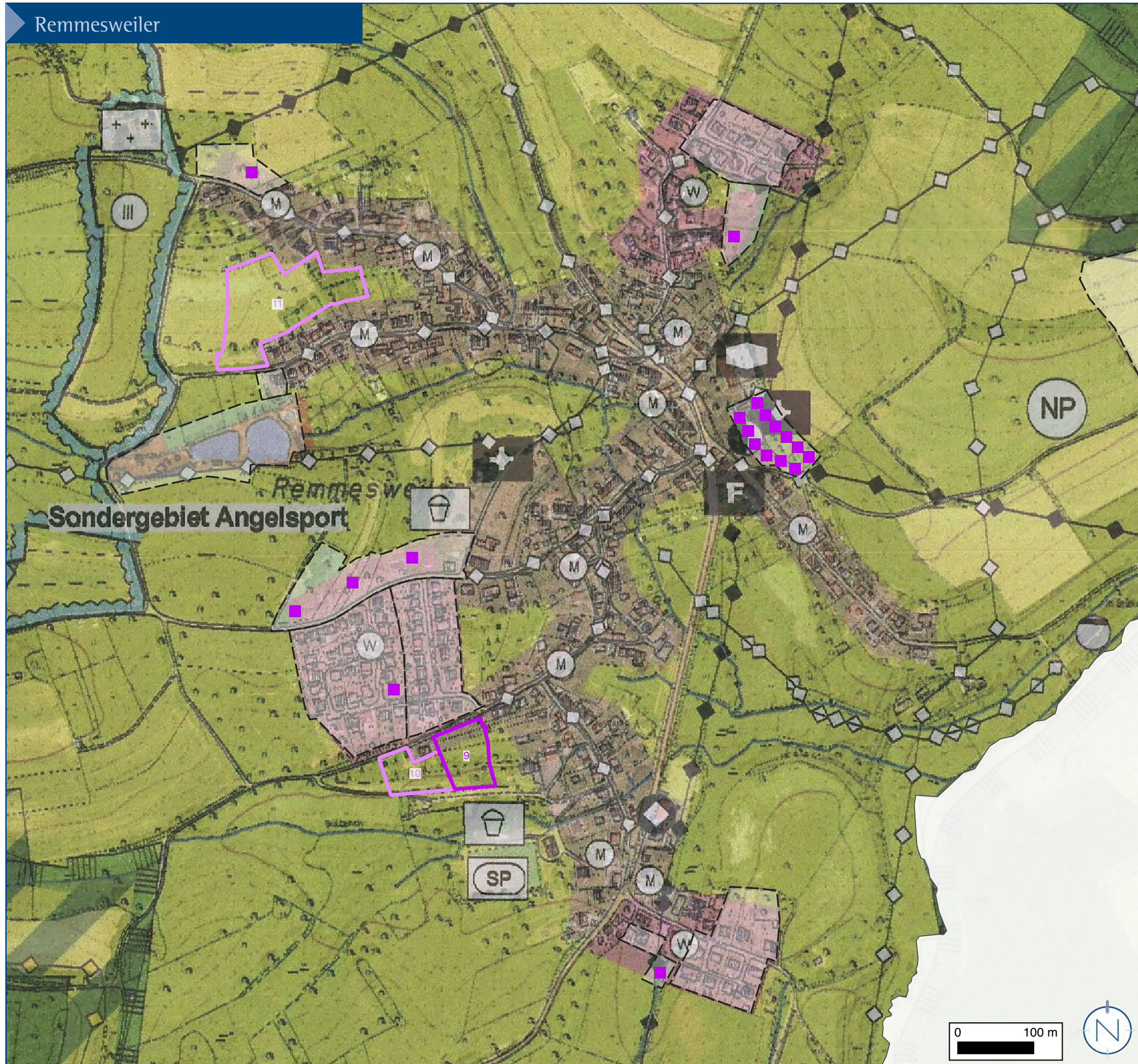


Legende

- Potenzialfläche Wohnen Priorität 1
- Potenzialfläche Wohnen nachgeordnete Priorität
- Reservelfläche Wohnen FNP 2010
- Aufhebung Baufläche FNP
- Baulücke W in BP/Satzung
- Baulücke M in BP/Satzung
- Bebauungspläne/Satzungen**
- Rechtskraft/ nach §33 BauGB zu beurteilen
- keine Rechtskraft
- LEP 2030 1. Entwurf (Juli 2023)**
- VG Naturschutz
- VG Landwirtschaft
- VG Grundwasserschutz
- VG Hochwasserschutz
- VG Gewerbe, Industrie & Dienstleistungen
- VG Forschung & Entwicklung
- Regionale Grünzüge
- VB Rohstoffsicherung
- VB Biotopverbund
- VB Hochwasserschutz
- VB Militärische Übungen
- Schutzgebiete**
- Naturwaldzellen
- Naturdenkmal Flächen
- Vogelschutzgebiet
- Flora-Fauna-Habitat-Gebiet
- Geschuetzte Landschaftsbestandteile
- Landschaftsschutzgebiete
- Naturschutzgebiet
- Fledermausdaten
- Fledermausstandorte
- WSG Heilquellenschutzgebiet
- WSG Schutzzone I
- WSG Schutzzone II
- WSG Schutzzone III
- Biotopkartierung**
- Geschützte Biotope Flächen
- Geschützte Biotope Linien
- Lebensraumtypen (Typ B,C)
- Hochwasser**
- Überschwemmungsgebiet
- HQ100 Wassertiefe
- Forstwirtschaft**
- Gesamtwald Saarland

0 100 m





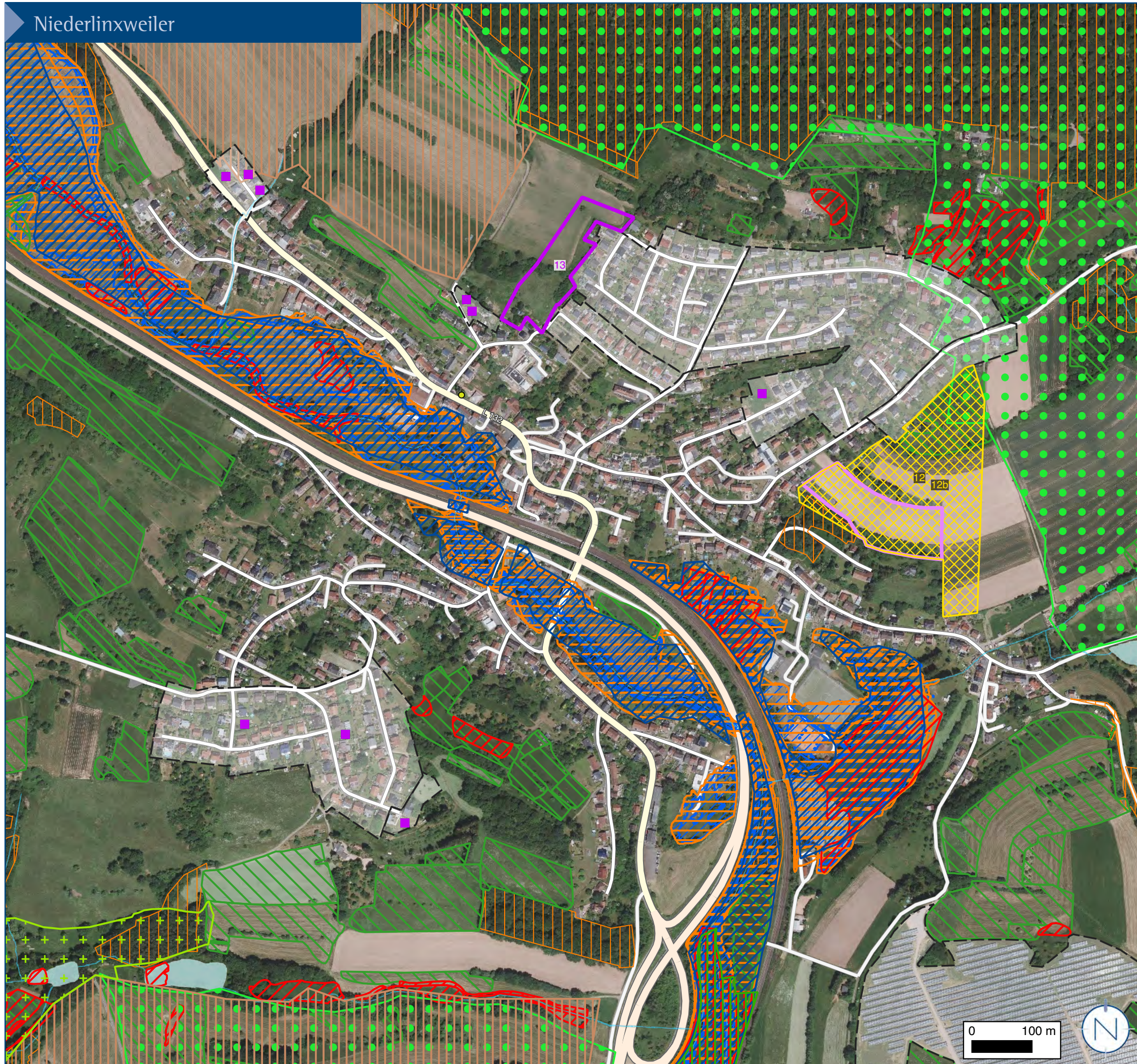
Legende

- Potenzialfläche Wohnen Priorität 1
- Potenzialfläche Wohnen nachgeordnete Priorität
- Reservefläche Wohnen FNP 2010
- Aufhebung Baufläche FNP

Nr.	Fläche	Status	Priorität
9	0.5 ha	Potenzialfläche 1	
10	0.42 ha	Potenzialfläche 2	
11	1.61 ha	Potenzialfläche 3	

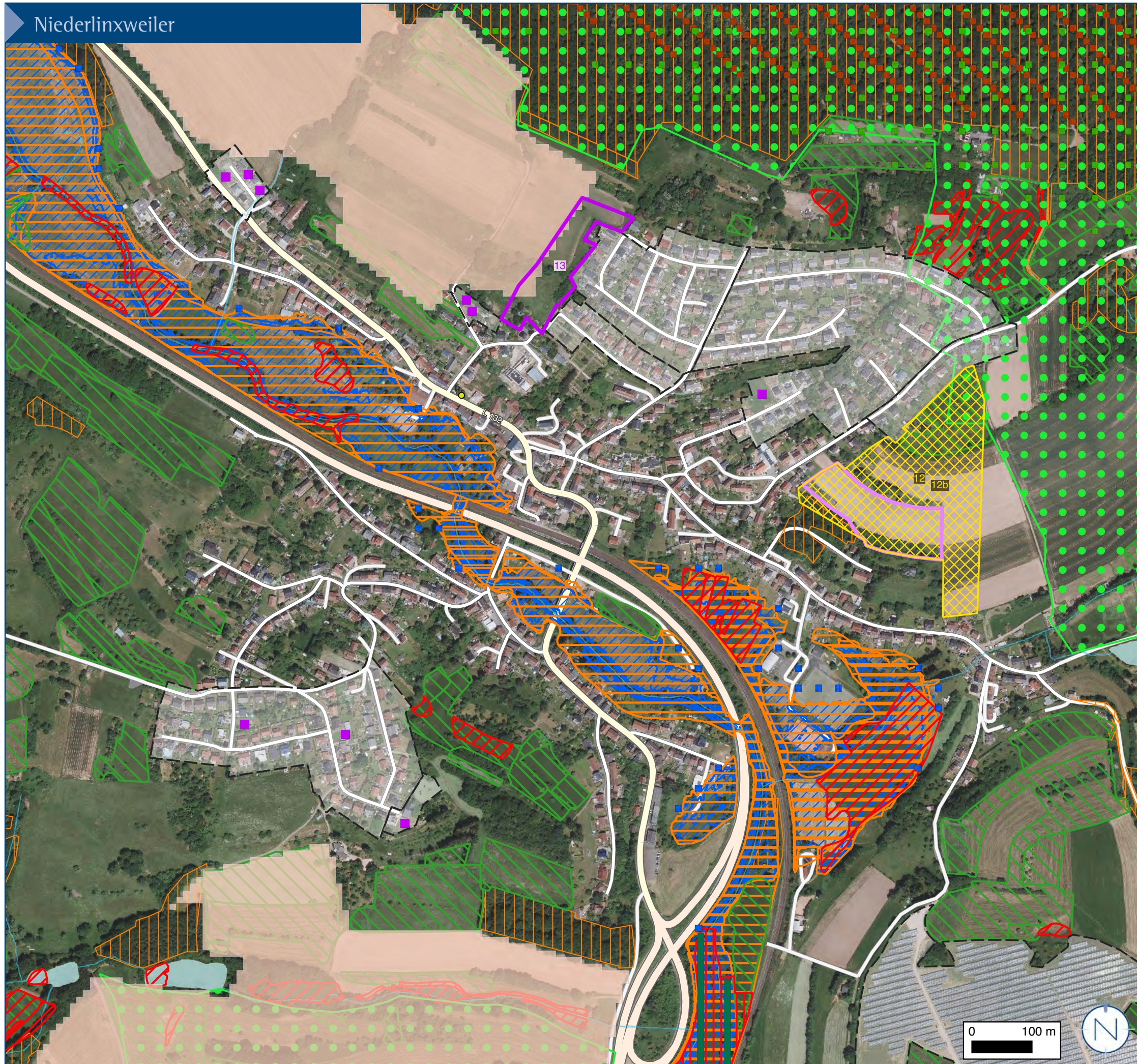
Hinweis:
Flächen mit Priorität 1 wurden in Baulückenbilanz einbezogen.

- Baulücke W in BP/Satzung
 - ▲ Baulücke M in BP/Satzung
- Bebauungspläne/Satzungen
- Rechtskraft/ nach §33 BauGB zu beurteilen
 - keine Rechtskraft



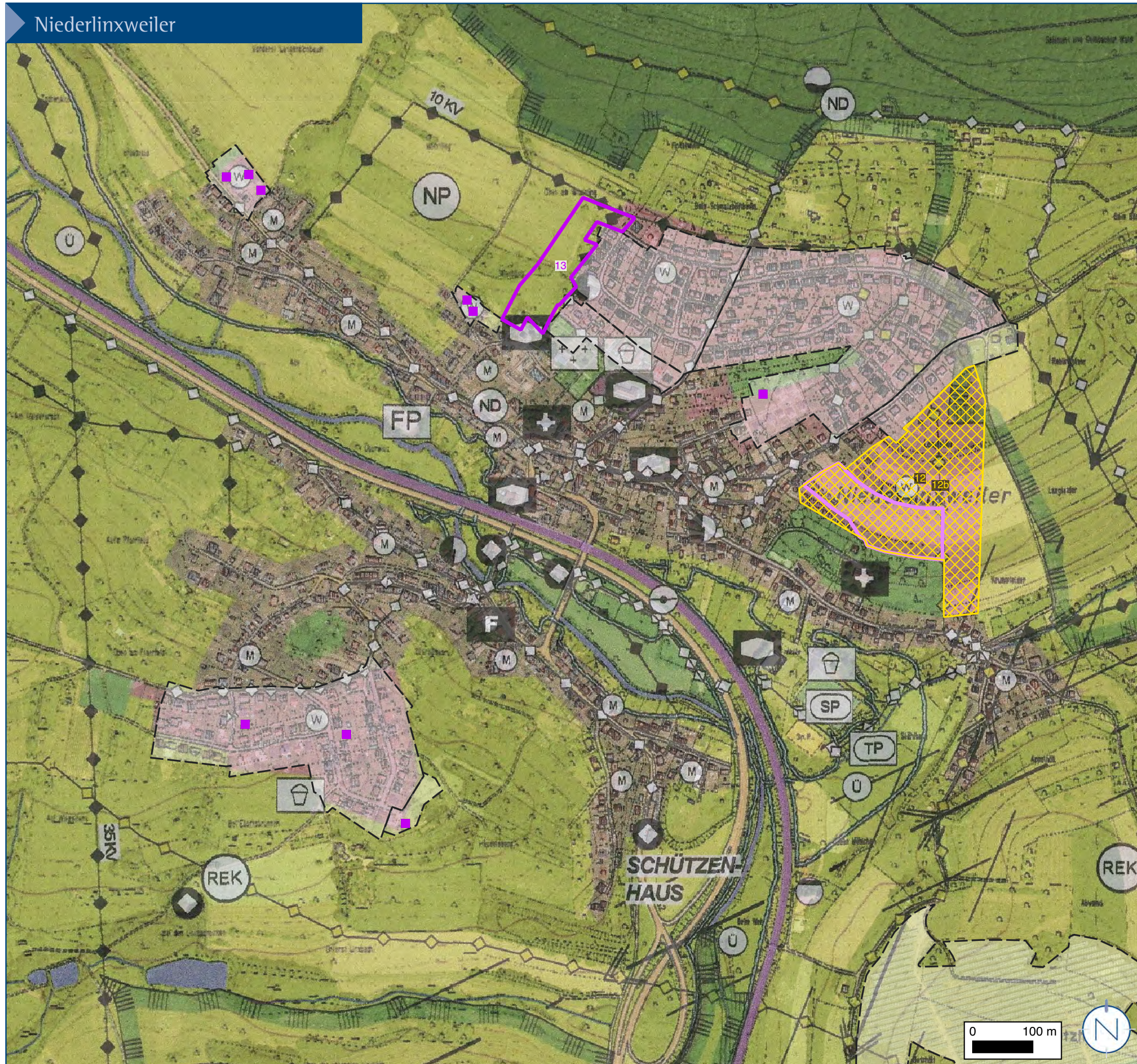
Legende

- Potenzialfläche Wohnen Priorität 1
- Potenzialfläche Wohnen nachgeordnete Priorität
- Reservefläche Wohnen FNP 2010
- Aufhebung Baufläche FNP
- Baulücke W in BP/Satzung
- Baulücke M in BP/Satzung
- Bebauungspläne/Satzungen**
- Rechtskraft/ nach §33 BauGB zu beurteilen
- keine Rechtskraft
- LEP Umwelt 2004**
- VG Naturschutz
- VG Freiraumschutz
- VG Hochwasserschutz
- VG Windenergie
- VG Forschung und Entwicklung
- VG Gewerbe, Industrie und Dienstleistungen
- VG Landwirtschaft
- Schutzgebiete**
- Naturwaldzellen
- Naturdenkmal Flächen
- Vogelschutzgebiet
- Flora-Fauna-Habitat-Gebiet
- Geschuetzte Landschaftsbestandteile
- Landschaftsschutzgebiete
- Naturschutzgebiet
- Fledermausdaten
- Fledermausstandorte
- WSG Heilquellenschutzgebiet
- WSG Schutzzone I
- WSG Schutzzone II
- WSG Schutzzone III
- Biotopkartierung**
- Geschützte Biotope Flächen
- Geschützte Biotope Linien
- Lebensraumtypen (Typ B,C)
- Hochwasser**
- Überschwemmungsgebiet
- HQ100 Wassertiefe
- Forstwirtschaft**
- Gesamtwald Saarland



Legende

- Potenzialfläche Wohnen Priorität 1
- Potenzialfläche Wohnen nachgeordnete Priorität
- Reservefläche Wohnen FNP 2010
- Aufhebung Baufläche FNP
- Baulücke W in BP/Satzung
- Baulücke M in BP/Satzung
- Bebauungspläne/Satzungen
- Rechtskraft/ nach §33 BauGB zu beurteilen
- keine Rechtskraft
- LEP 2030 1. Entwurf (Juli 2023)
- VG Naturschutz
- VG Landwirtschaft
- VG Grundwasserschutz
- VG Hochwasserschutz
- VG Gewerbe, Industrie & Dienstleistungen
- VG Forschung & Entwicklung
- Regionale Grünzüge
- VB Rohstoffsicherung
- VB Biotopverbund
- VB Hochwasserschutz
- VB Militärische Übungen
- Schutzgebiete
- Naturwaldzellen
- Naturdenkmal Flächen
- Vogelschutzgebiet
- Flora-Fauna-Habitat-Gebiet
- Geschützte Landschaftsbestandteile
- Landschaftsschutzgebiete
- Naturschutzgebiet
- Fledermausdaten
- Fledermausstandorte
- WSG Heilquellenschutzgebiet
- WSG Schutzzone I
- WSG Schutzzone II
- WSG Schutzzone III
- Biotopkartierung
- Geschützte Biotope Flächen
- Geschützte Biotope Linien
- Lebensraumtypen (Typ B,C)
- Hochwasser
- Überschwemmungsgebiet
- HQ100 Wassertiefe
- Forstwirtschaft
- Gesamtwald Saarland



Siedlungsflächenstrategie
Kreisstadt St. Wendel
Flächenpotenziale Wohnen

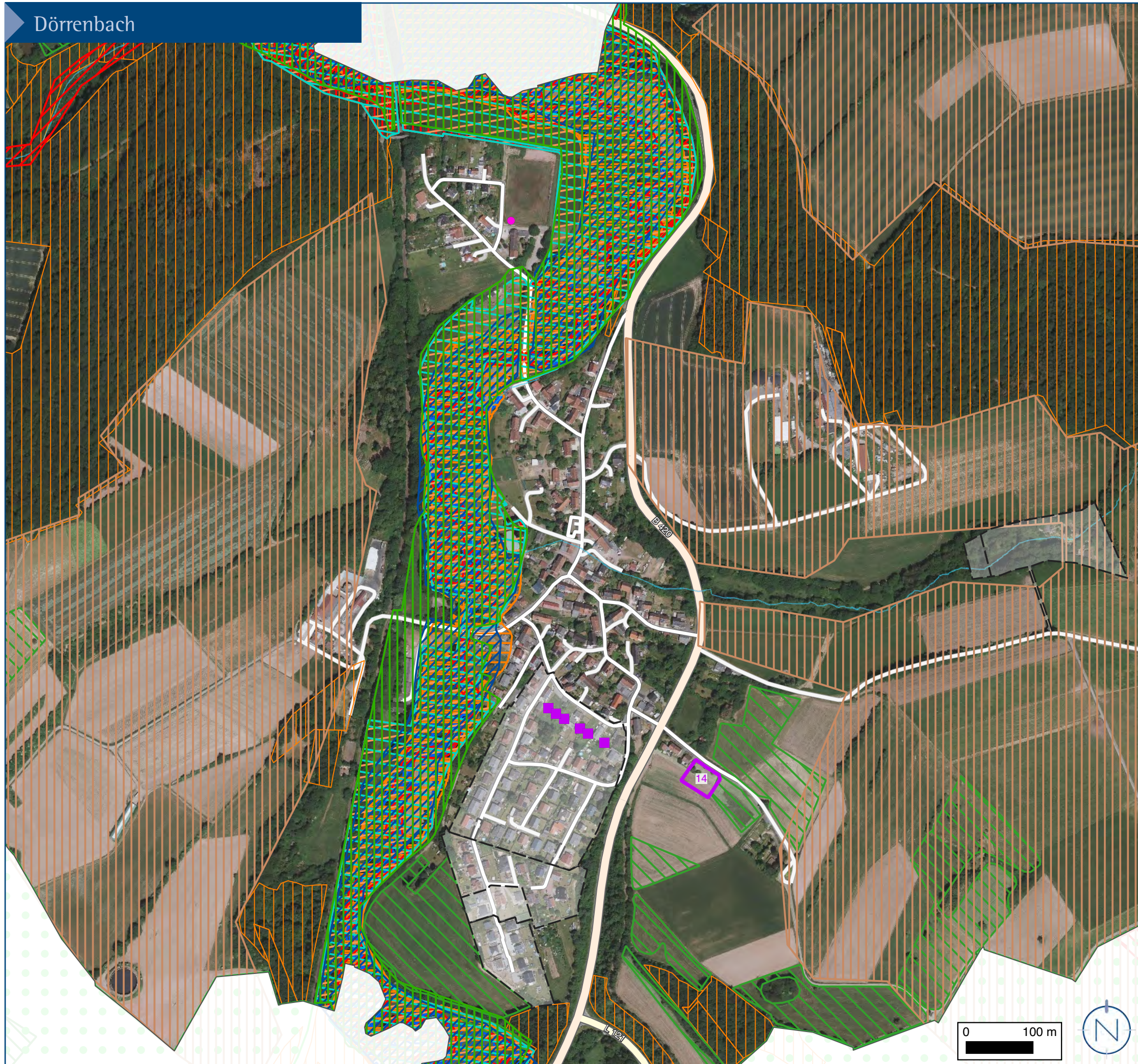
Legende

- Potenzialfläche Wohnen Priorität 1
- Potenzialfläche Wohnen nachgeordnete Priorität
- Reservefläche Wohnen FNP 2010
- Aufhebung Baufläche FNP

Nr.	Fläche	Status	Priorität
12	6.26 ha	Reservefläche	-
12a	1.73 ha	Potenzialfläche+Rücknahme	2
12b	4.53 ha	Rücknahme	-
13	1.58 ha	Potenzialfläche	1

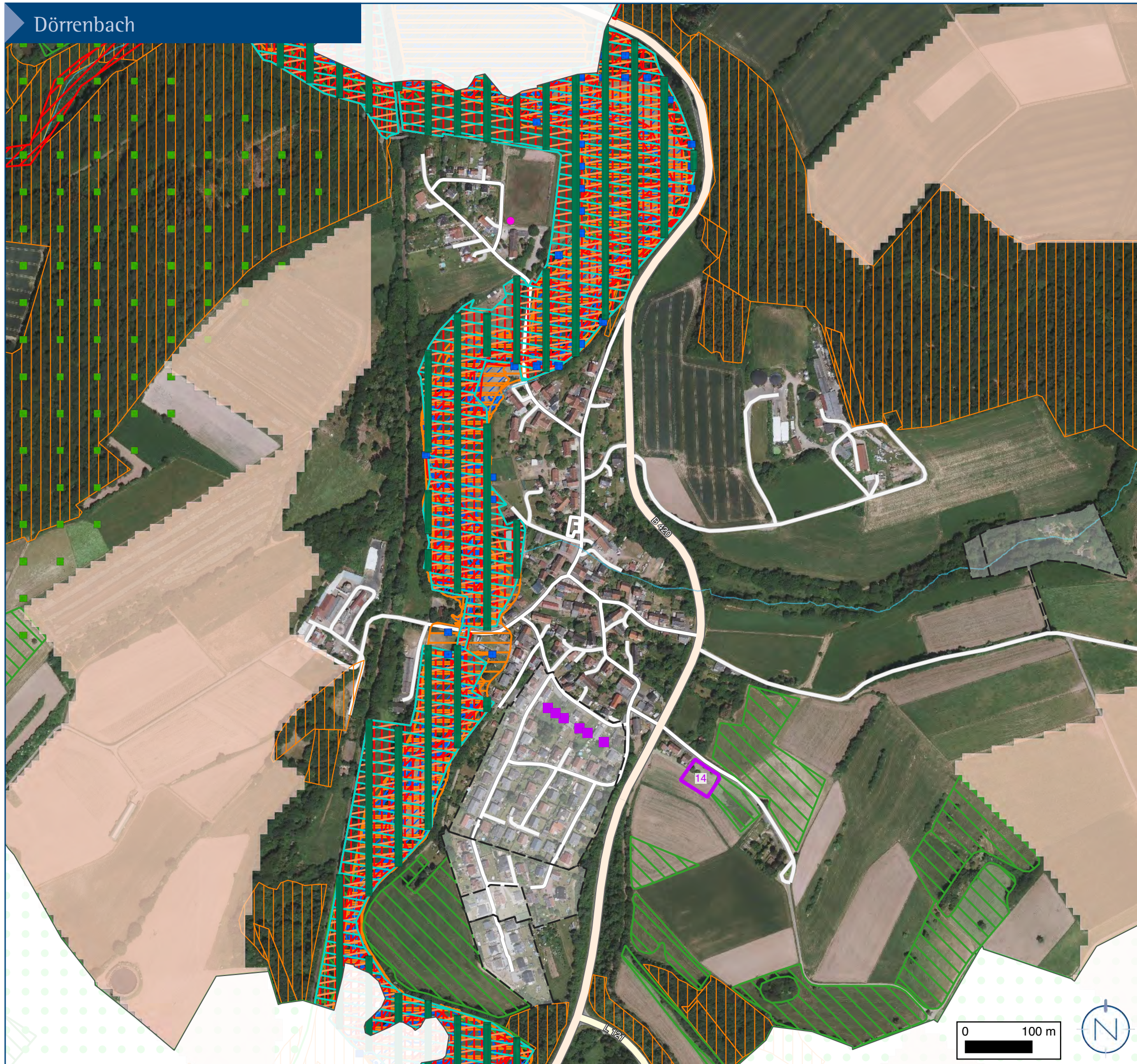
Hinweis:
Flächen mit Priorität 1 wurden in Baulückenbilanz einbezogen.

- Baulücke W in BP/Satzung
 - ▲ Baulücke M in BP/Satzung
- Bebauungspläne/Satzungen
- Rechtskraft/ nach §33 BauGB zu beurteilen
 - keine Rechtskraft



Legende

- Potenzialfläche Wohnen Priorität 1
- Potenzialfläche Wohnen nachgeordnete Priorität
- Reservefläche Wohnen FNP 2010
- Aufhebung Baufläche FNP
- Baulücke W in BP/Satzung
- Baulücke M in BP/Satzung
- Bebauungspläne/Satzungen
 - Rechtskraft/ nach §33 BauGB zu beurteilen
 - keine Rechtskraft
- LEP Umwelt 2004
 - VG Naturschutz
 - VG Freiraumschutz
 - VG Hochwasserschutz
 - VG Windenergie
 - VG Forschung und Entwicklung
 - VG Gewerbe, Industrie und Dienstleistungen
 - VG Landwirtschaft
- Schutzgebiete
 - Naturwaldzellen
 - Naturdenkmal Flächen
 - Vogelschutzgebiet
 - Flora-Fauna-Habitat-Gebiet
 - Geschuetzte Landschaftsbestandteile
 - Landschaftsschutzgebiete
 - Naturschutzgebiet
 - Fledermausdaten
 - Fledermausstandorte
 - WSG Heilquellenschutzgebiet
 - WSG Schutzzone I
 - WSG Schutzzone II
 - WSG Schutzzone III
- Biotopkartierung
 - Geschützte Biotope Flächen
 - Geschützte Biotope Linien
 - Lebensraumtypen (Typ B,C)
- Hochwasser
 - Überschwemmungsgebiet
 - HQ100 Wassertiefe
- Forstwirtschaft
 - Gesamtwald Saarland



Legende

- Potenzialfläche Wohnen Priorität 1
- Potenzialfläche Wohnen nachgeordnete Priorität
- Reservefläche Wohnen FNP 2010
- Aufhebung Baufläche FNP
- Baulücke W in BP/Satzung
- Baulücke M in BP/Satzung
- Bebauungspläne/Satzungen**
- Rechtskraft/ nach §33 BauGB zu beurteilen
- keine Rechtskraft
- LEP 2030 1. Entwurf (Juli 2023)**
- VG Naturschutz
- VG Landwirtschaft
- VG Grundwasserschutz
- VG Hochwasserschutz
- VG Gewerbe, Industrie & Dienstleistungen
- VG Forschung & Entwicklung
- Regionale Grünzüge
- VB Rohstoffsicherung
- VB Biotopverbund
- VB Hochwasserschutz
- VB Militärische Übungen
- Schutzgebiete**
- Naturwaldzellen
- Naturdenkmal Flächen
- Vogelschutzgebiet
- Flora-Fauna-Habitat-Gebiet
- Geschuetzte Landschaftsbestandteile
- Landschaftsschutzgebiete
- Naturschutzgebiet
- Fledermausdaten
- Fledermausstandorte
- WSG Heilquellenschutzgebiet
- WSG Schutzzone I
- WSG Schutzzone II
- WSG Schutzzone III
- Biotopkartierung**
- Geschützte Biotope Flächen
- Geschützte Biotope Linien
- Lebensraumtypen (Typ B,C)
- Hochwasser**
- Überschwemmungsgebiet
- HQ100 Wassertiefe
- Forstwirtschaft**
- Gesamtwald Saarland



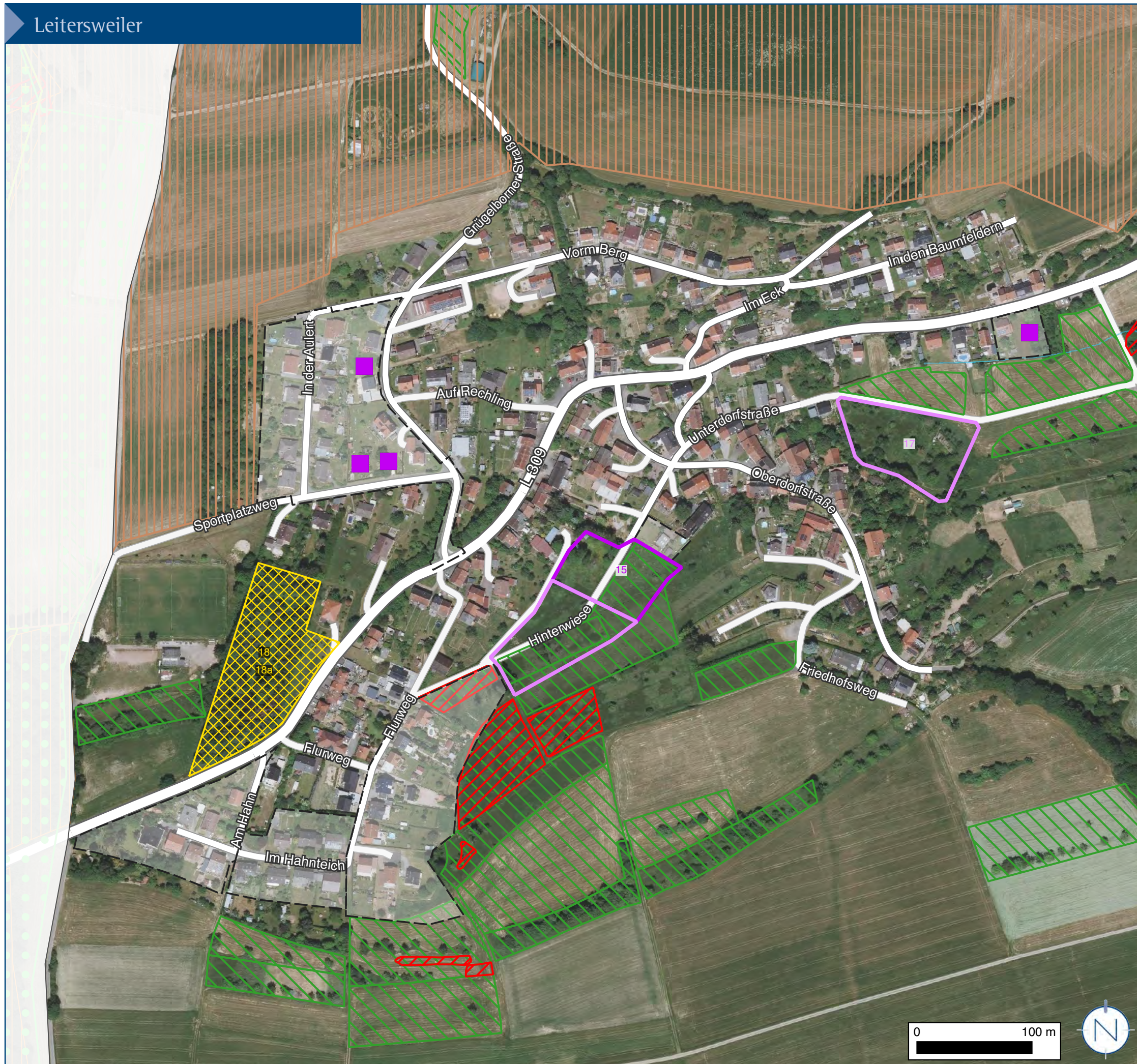
Legende

- Potenzialfläche Wohnen Priorität 1
- Potenzialfläche Wohnen nachgeordnete Priorität
- Reservefläche Wohnen FNP 2010
- Aufhebung Baufläche FNP

Nr.	Fläche	Status	Priorität
14	0.18 ha	Potenzialfläche	1

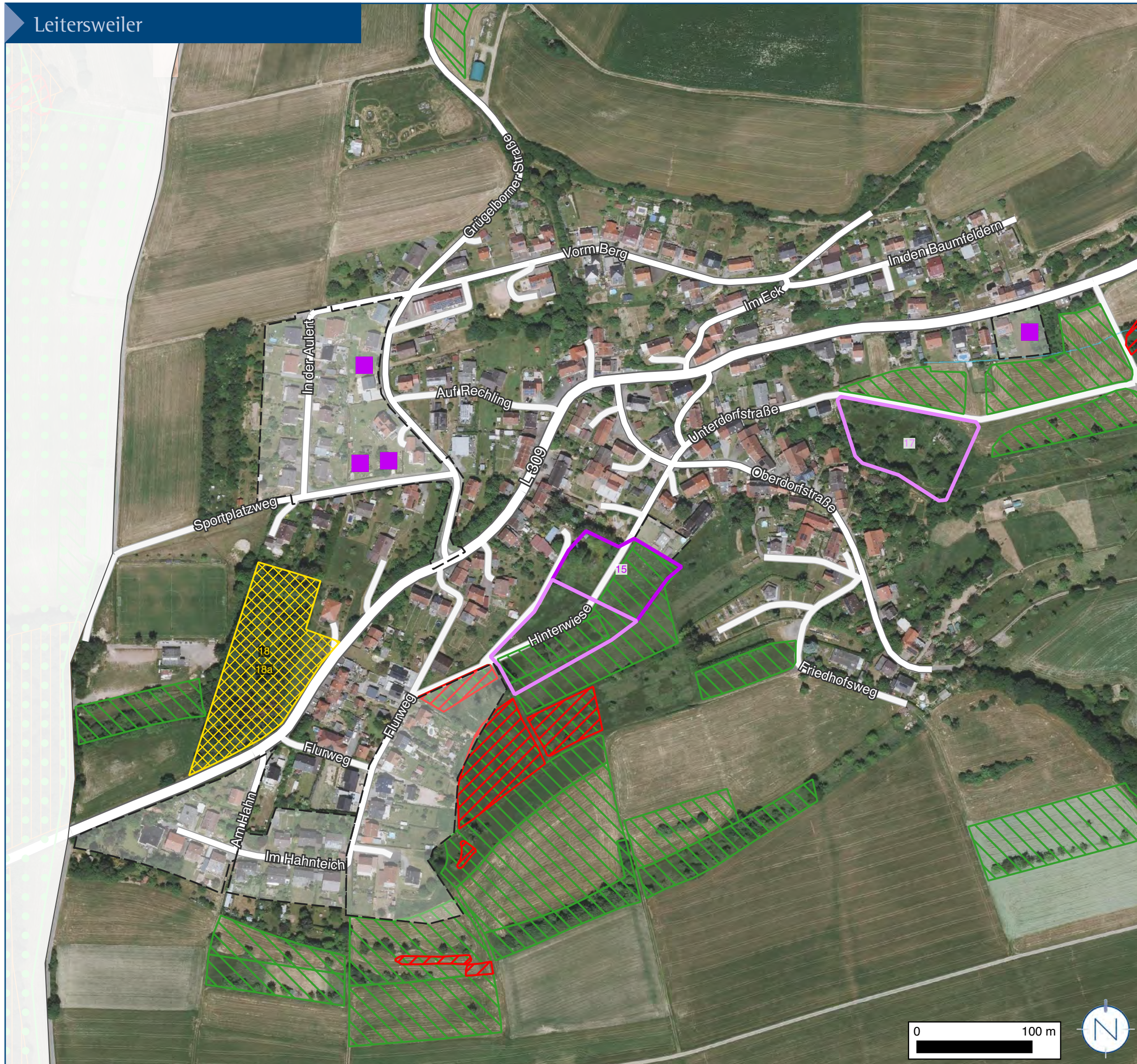
Hinweis:
Flächen mit Priorität 1 wurden in Baulückenbilanz einbezogen.

- Baulücke W in BP/Satzung
 - ▲ Baulücke M in BP/Satzung
- Bebauungspläne/Satzungen
- Rechtskraft/ nach §33 BauGB zu beurteilen
 - keine Rechtskraft



Legende

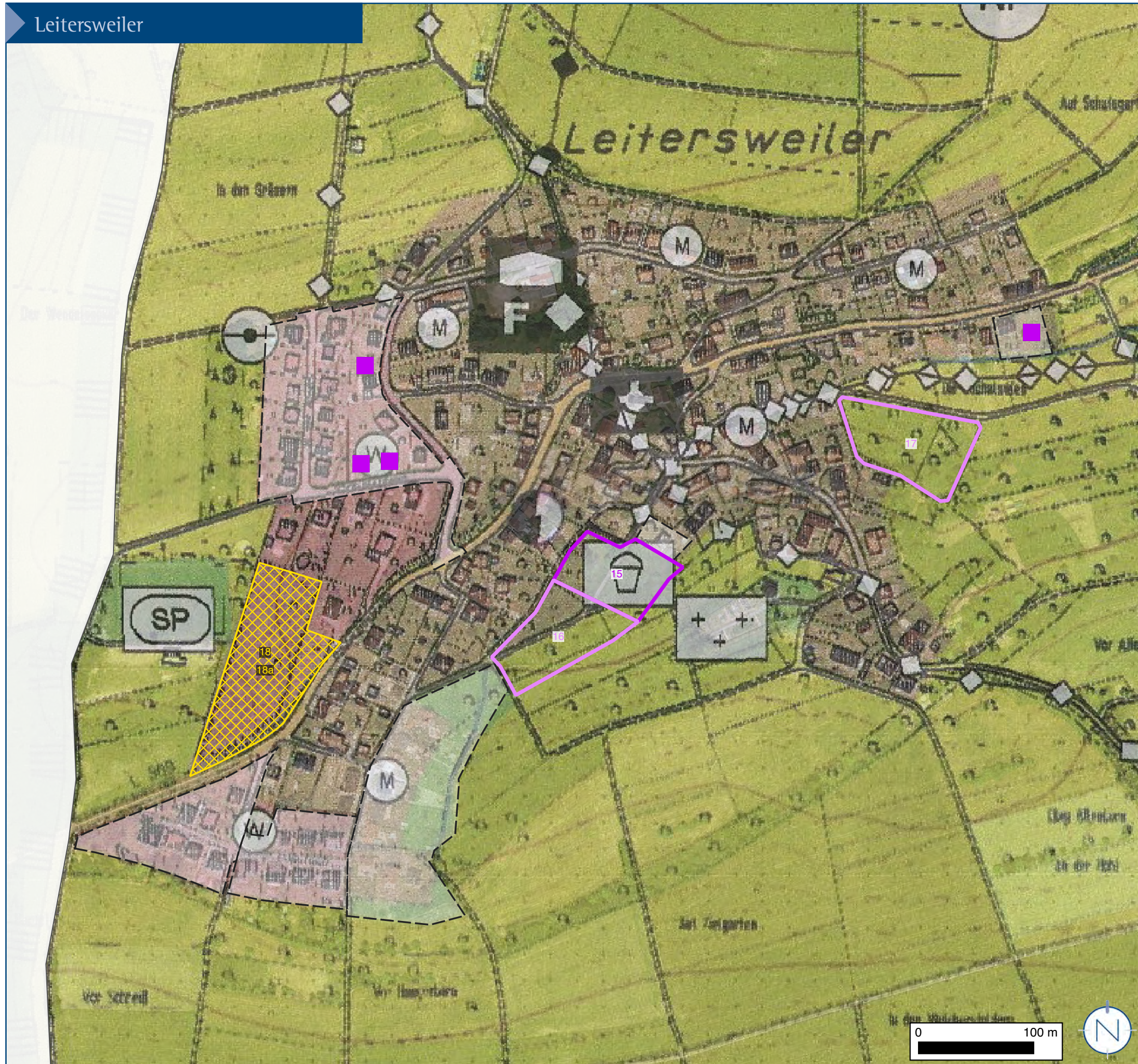
- Potenzialfläche Wohnen Priorität 1
- Potenzialfläche Wohnen nachgeordnete Priorität
- Reservelfläche Wohnen FNP 2010
- Aufhebung Baufläche FNP
- Baulücke W in BP/Satzung
- Baulücke M in BP/Satzung
- Bebauungspläne/Satzungen
- Rechtskraft/ nach §33 BauGB zu beurteilen
- keine Rechtskraft
- LEP Umwelt 2004
- VG Naturschutz
- VG Freiraumschutz
- VG Hochwasserschutz
- VG Windenergie
- VG Forschung und Entwicklung
- VG Gewerbe, Industrie und Dienstleistungen
- VG Landwirtschaft
- Schutzgebiete
- Naturwaldzellen
- Naturdenkmal Flächen
- Vogelschutzgebiet
- Flora-Fauna-Habitat-Gebiet
- Geschuetzte Landschaftsbestandteile
- Landschaftsschutzgebiete
- Naturschutzgebiet
- Fledermausdaten
- Fledermausstandorte
- WSG Heilquellenschutzgebiet
- WSG Schutzzone I
- WSG Schutzzone II
- WSG Schutzzone III
- Biotopkartierung
- Geschützte Biotope Flächen
- Geschützte Biotope Linien
- Lebensraumtypen (Typ B,C)
- Hochwasser
- Überschwemmungsgebiet
- HQ100 Wassertiefe
- Forstwirtschaft
- Gesamtwald Saarland



Legende

- Potenzialfläche Wohnen Priorität 1
- Potenzialfläche Wohnen nachgeordnete Priorität
- Reservelfläche Wohnen FNP 2010
- Aufhebung Baufläche FNP
- Baulücke W in BP/Satzung
- Baulücke M in BP/Satzung
- Bebauungspläne/Satzungen**
- Rechtskraft/ nach §33 BauGB zu beurteilen
- keine Rechtskraft
- LEP 2030 1. Entwurf (Juli 2023)**
- VG Naturschutz
- VG Landwirtschaft
- VG Grundwasserschutz
- VG Hochwasserschutz
- VG Gewerbe, Industrie & Dienstleistungen
- VG Forschung & Entwicklung
- Regionale Grünzüge
- VB Rohstoffsicherung
- VB Biotopverbund
- VB Hochwasserschutz
- VB Militärische Übungen
- Schutzgebiete**
- Naturwaldzellen
- Naturdenkmal Flächen
- Vogelschutzgebiet
- Flora-Fauna-Habitat-Gebiet
- Geschuetzte Landschaftsbestandteile
- Landschaftsschutzgebiete
- Naturschutzgebiet
- Fledermausdaten
- Fledermausstandorte
- WSG Heilquellenschutzgebiet
- WSG Schutzzone I
- WSG Schutzzone II
- WSG Schutzzone III
- Biotopkartierung**
- Geschützte Biotope Flächen
- Geschützte Biotope Linien
- Lebensraumtypen (Typ B,C)
- Hochwasser**
- Überschwemmungsgebiet
- HQ100 Wassertiefe
- Forstwirtschaft**
- Gesamtwald Saarland





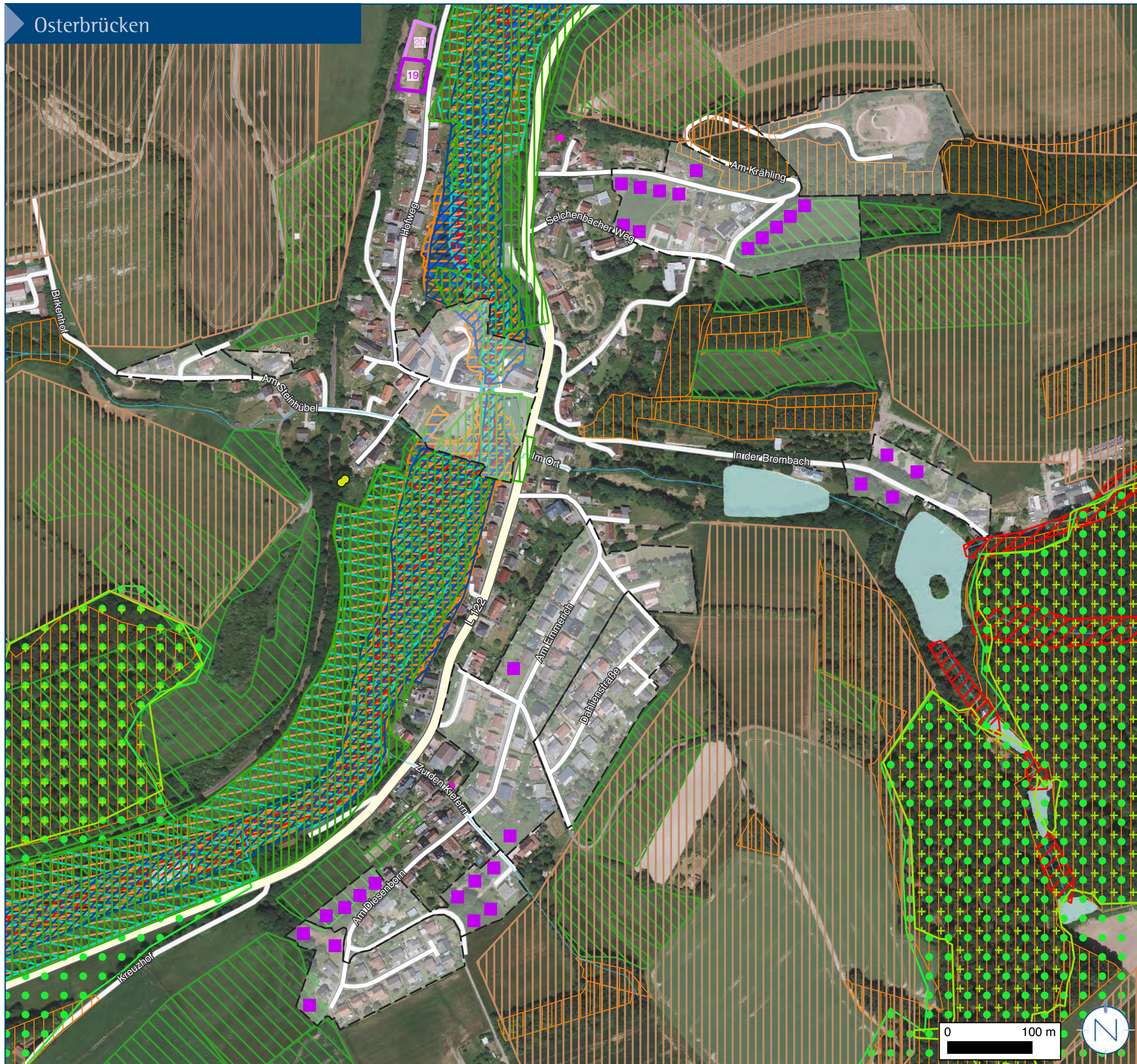
Legende

- Potenzialfläche Wohnen Priorität 1
- Potenzialfläche Wohnen nachgeordnete Priorität
- Reservelfläche Wohnen FNP 2010
- Aufhebung Baufläche FNP

Nr.	Fläche	Status	Priorität
15	0.48 ha	Potenzialfläche	1
16	0.58 ha	Potenzialfläche	2
17	0.64 ha	Potenzialfläche	3
18	1.11 ha	Reservelfläche	-
18a	1.11 ha	Rücknahme	-

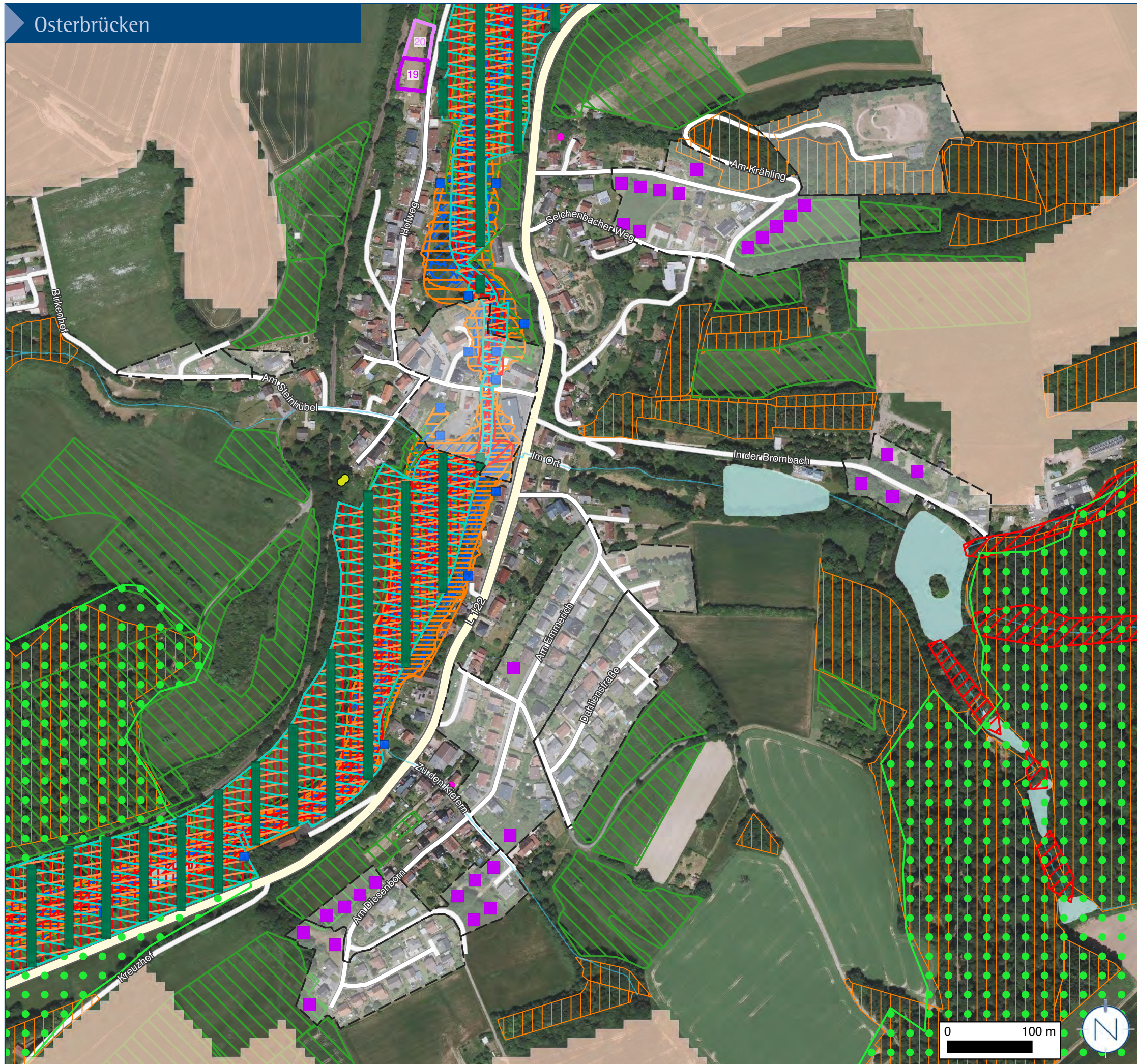
Hinweis:
Flächen mit Priorität 1 wurden in Baulückenbilanz einbezogen.

- Baulücke W in BP/Satzung
 - Baulücke M in BP/Satzung
- Bebauungspläne/Satzungen
- Rechtskraft/ nach §33 BauGB zu beurteilen
 - keine Rechtskraft



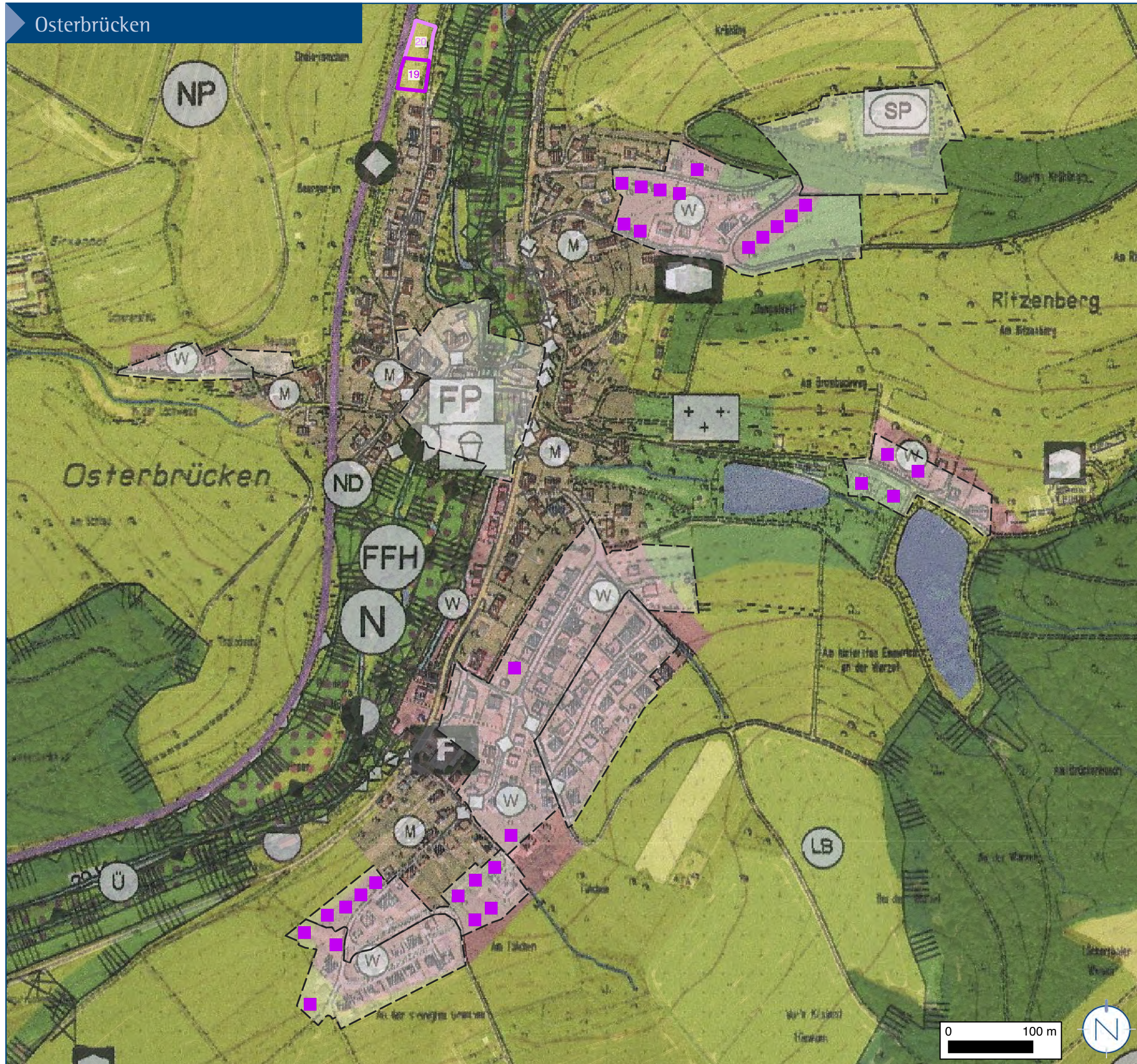
Legende

- Potenzialfläche Wohnen Priorität 1
- Potenzialfläche Wohnen nachgeordnete Priorität
- Reservelfläche Wohnen FNP 2010
- Aufhebung Baufläche FNP
- Baulücke W in BP/Satzung
- Baulücke M in BP/Satzung
- Bebauungspläne/Satzungen
- Rechtskraft/ nach §33 BauGB zu beurteilen
- keine Rechtskraft
- LEP Umwelt 2004
- VG Naturschutz
- VG Freiraumschutz
- VG Hochwasserschutz
- VG Windenergie
- VG Forschung und Entwicklung
- VG Gewerbe, Industrie und Dienstleistungen
- VG Landwirtschaft
- Schutzgebiete
- Naturwaldzellen
- Naturdenkmal Flächen
- Vogelschutzgebiet
- Flora-Fauna-Habitat-Gebiet
- Geschuetzte Landschaftsbestandteile
- Landschaftsschutzgebiete
- Naturschutzgebiet
- Fledermausdaten
- Fledermausstandorte
- WSG Heilquellenschutzgebiet
- WSG Schutzzone I
- WSG Schutzzone II
- WSG Schutzzone III
- Biotopkartierung
- Geschützte Biotope Flächen
- Geschützte Biotope Linien
- Lebensraumtypen (Typ B,C)
- Hochwasser
- Überschwemmungsgebiet
- HQ100 Wassertiefe
- Forstwirtschaft
- Gesamtwald Saarland



Legende

- Potenzialfläche Wohnen Priorität 1
- Potenzialfläche Wohnen nachgeordnete Priorität
- Reservefläche Wohnen FNP 2010
- Aufhebung Baufläche FNP
- Baulücke W in BP/Satzung
- Baulücke M in BP/Satzung
- Bebauungspläne/Satzungen**
- Rechtskraft/ nach §33 BauGB zu beurteilen
- keine Rechtskraft
- LEP 2030 1. Entwurf (Juli 2023)**
- VG Naturschutz
- VG Landwirtschaft
- VG Grundwasserschutz
- VG Hochwasserschutz
- VG Gewerbe, Industrie & Dienstleistungen
- VG Forschung & Entwicklung
- Regionale Grünzüge
- VB Rohstoffsicherung
- VB Biotopverbund
- VB Hochwasserschutz
- VB Militärische Übungen
- Schutzgebiete**
- Naturwaldzellen
- Naturdenkmal Flächen
- Vogelschutzgebiet
- Flora-Fauna-Habitat-Gebiet
- Geschuetzte Landschaftsbestandteile
- Landschaftsschutzgebiete
- Naturschutzgebiet
- Fledermausdaten
- Fledermausstandorte
- WSG Heilquellenschutzgebiet
- WSG Schutzzone I
- WSG Schutzzone II
- WSG Schutzzone III
- Biotopkartierung**
- Geschützte Biotope Flächen
- Geschützte Biotope Linien
- Lebensraumtypen (Typ B,C)
- Hochwasser**
- Überschwemmungsgebiet
- HQ100 Wassertiefe
- Forstwirtschaft**
- Gesamtwald Saarland



Siedlungsflächenstrategie
Kreisstadt St. Wendel
Flächenpotenziale Wohnen

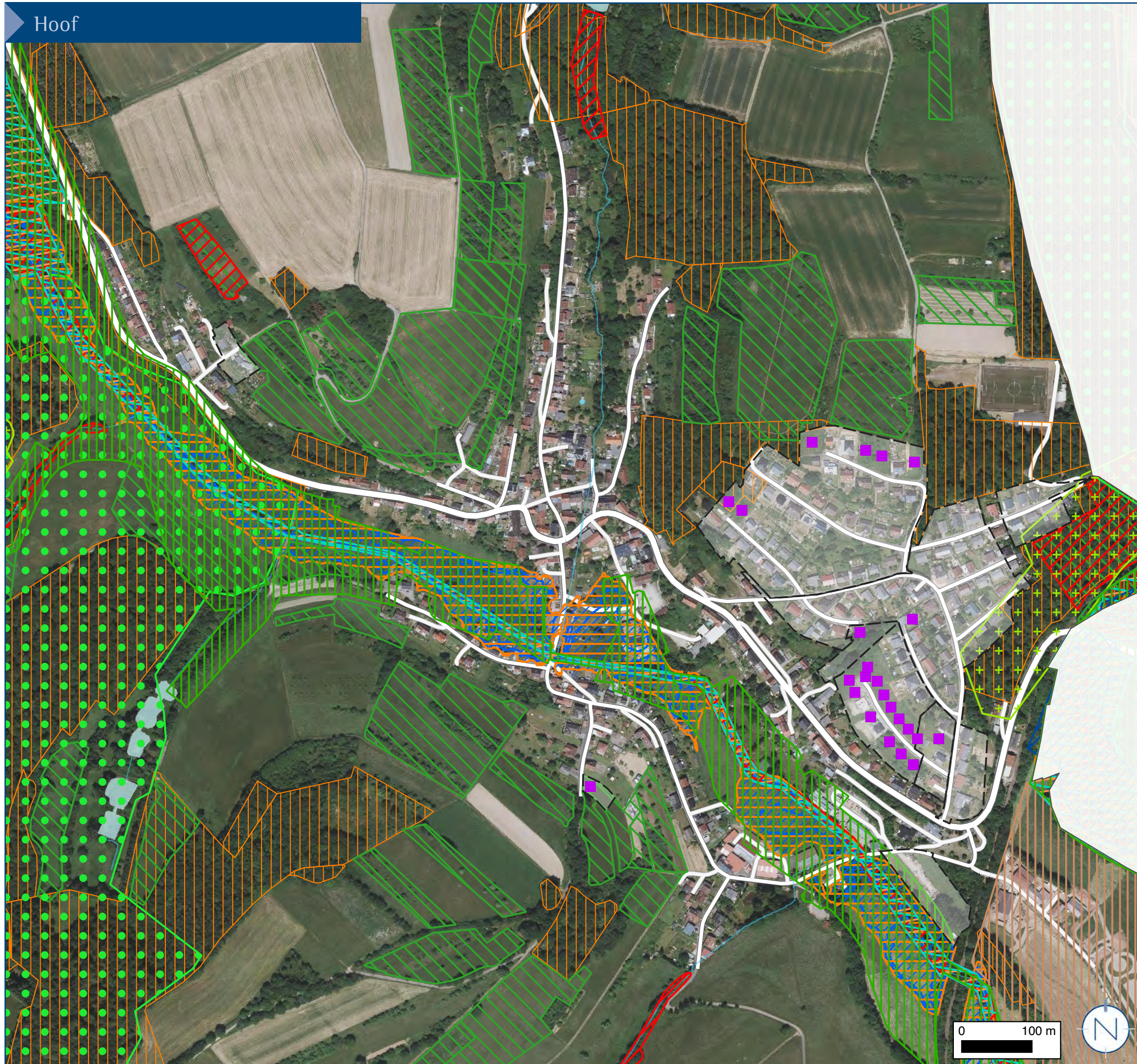
Legende

- Potenzialfläche Wohnen Priorität 1
- Potenzialfläche Wohnen nachgeordnete Priorität
- Reservefläche Wohnen FNP 2010
- Aufhebung Baufläche FNP

Nr.	Fläche	Status	Priorität
19	0.12 ha	Potenzialfläche	1
20	0.12 ha	Potenzialfläche	2

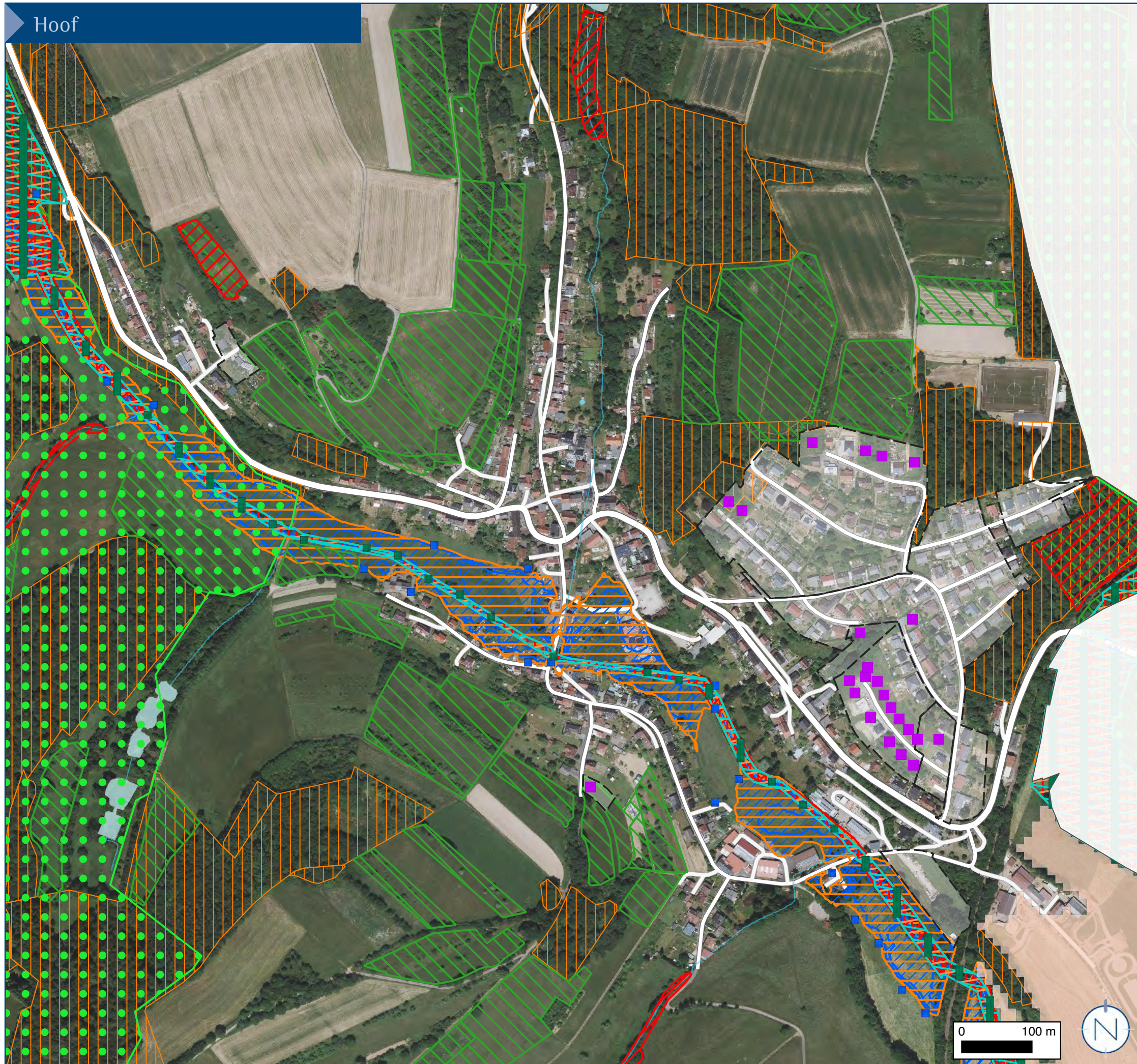
Hinweis:
Flächen mit Priorität 1 wurden in Baulückenbilanz einbezogen.

- Baulücke W in BP/Satzung
 - Baulücke M in BP/Satzung
- Bebauungspläne/Satzungen
- Rechtskraft/ nach §33 BauGB zu beurteilen
 - keine Rechtskraft



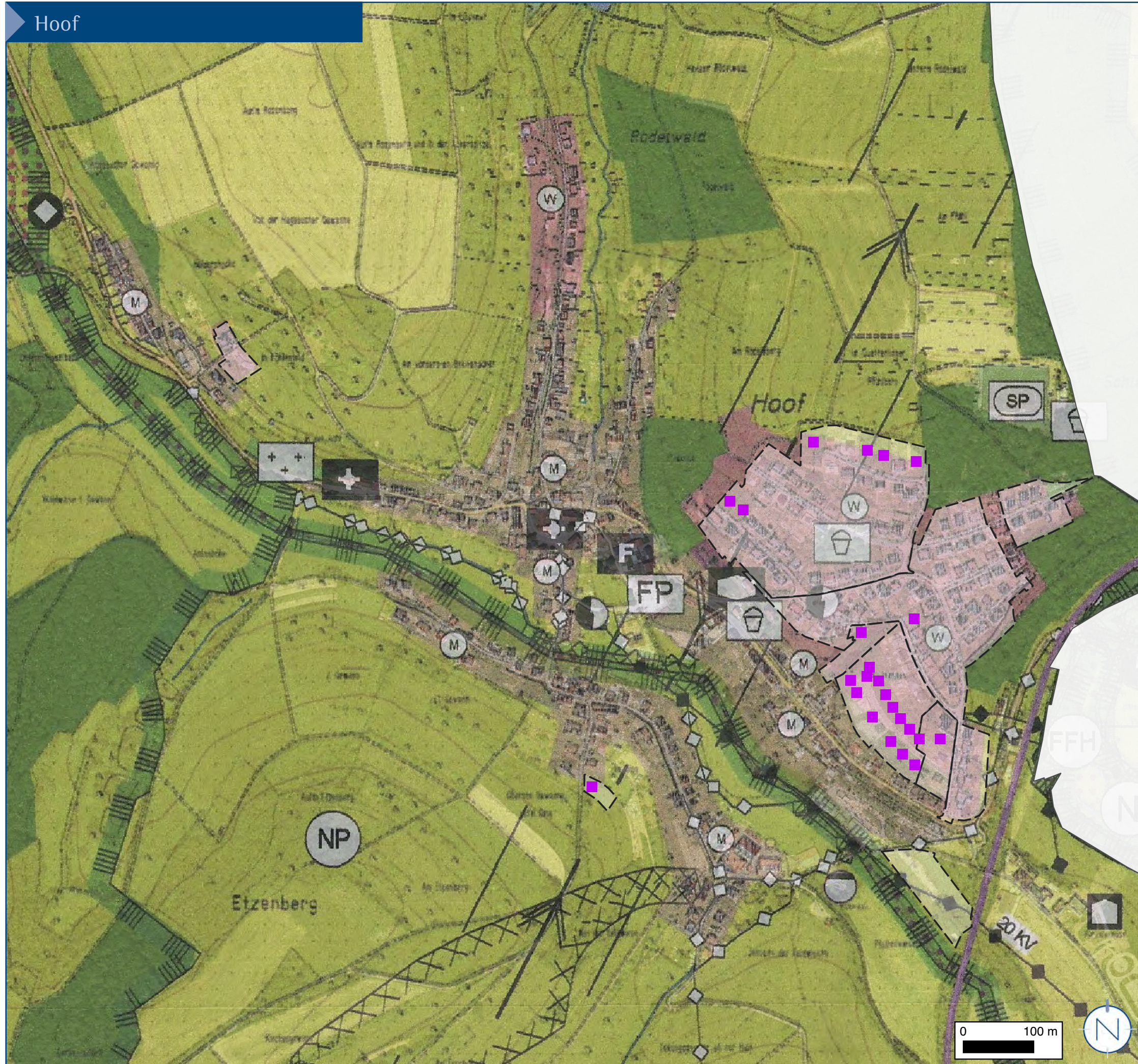
Legende

- Potenzialfläche Wohnen Priorität 1
- Potenzialfläche Wohnen nachgeordnete Priorität
- Reservefläche Wohnen FNP 2010
- Aufhebung Baufläche FNP
- Baulücke W in BP/Satzung
- Baulücke M in BP/Satzung
- Bebauungspläne/Satzungen**
- Rechtskraft/ nach §33 BauGB zu beurteilen
- keine Rechtskraft
- LEP Umwelt 2004**
- VG Naturschutz
- VG Freiraumschutz
- VG Hochwasserschutz
- VG Windenergie
- VG Forschung und Entwicklung
- VG Gewerbe, Industrie und Dienstleistungen
- VG Landwirtschaft
- Schutzgebiete**
- Naturwaldzellen
- Naturdenkmal Flächen
- Vogelschutzgebiet
- Flora-Fauna-Habitat-Gebiet
- Geschuetzte Landschaftsbestandteile
- Landschaftsschutzgebiete
- Naturschutzgebiet
- Fledermausdaten
- Fledermausstandorte
- WSG Heilquellenschutzgebiet
- WSG Schutzzone I
- WSG Schutzzone II
- WSG Schutzzone III
- Biotopkartierung**
- Geschützte Biotope Flächen
- Geschützte Biotope Linien
- Lebensraumtypen (Typ B,C)
- Hochwasser**
- Überschwemmungsgebiet
- HQ100 Wassertiefe
- Forstwirtschaft**
- Gesamtwald Saarland



Legende

- Potenzialfläche Wohnen Priorität 1
- Potenzialfläche Wohnen nachgeordnete Priorität
- Reservefläche Wohnen FNP 2010
- Aufhebung Baufläche FNP
- Baulücke W in BP/Satzung
- Baulücke M in BP/Satzung
- Bebauungspläne/Satzungen**
- Rechtskraft/ nach §33 BauGB zu beurteilen
- keine Rechtskraft
- LEP 2030 1. Entwurf (Juli 2023)**
- VG Naturschutz
- VG Landwirtschaft
- VG Grundwasserschutz
- VG Hochwasserschutz
- VG Gewerbe, Industrie & Dienstleistungen
- VG Forschung & Entwicklung
- Regionale Grünzüge
- VB Rohstoffsicherung
- VB Biotopverbund
- VB Hochwasserschutz
- VB Militärische Übungen
- Schutzgebiete**
- Naturwaldzellen
- Naturdenkmal Flächen
- Vogelschutzgebiet
- Flora-Fauna-Habitat-Gebiet
- Geschützte Landschaftsbestandteile
- Landschaftsschutzgebiete
- Naturschutzgebiet
- Fledermausdaten
- Fledermausstandorte
- WSG Heilquellenschutzgebiet
- WSG Schutzzone I
- WSG Schutzzone II
- WSG Schutzzone III
- Biotopkartierung**
- Geschützte Biotope Flächen
- Geschützte Biotope Linien
- Lebensraumtypen (Typ B,C)
- Hochwasser**
- Überschwemmungsgebiet
- HQ100 Wassertiefe
- Forstwirtschaft**
- Gesamtwald Saarland



Siedlungsflächenstrategie
Kreisstadt St. Wendel
Flächenpotenziale Wohnen

Legende

- Potenzialfläche Wohnen Priorität 1
- Potenzialfläche Wohnen nachgeordnete Priorität
- Reservefläche Wohnen FNP 2010
- Aufhebung Baufläche FNP

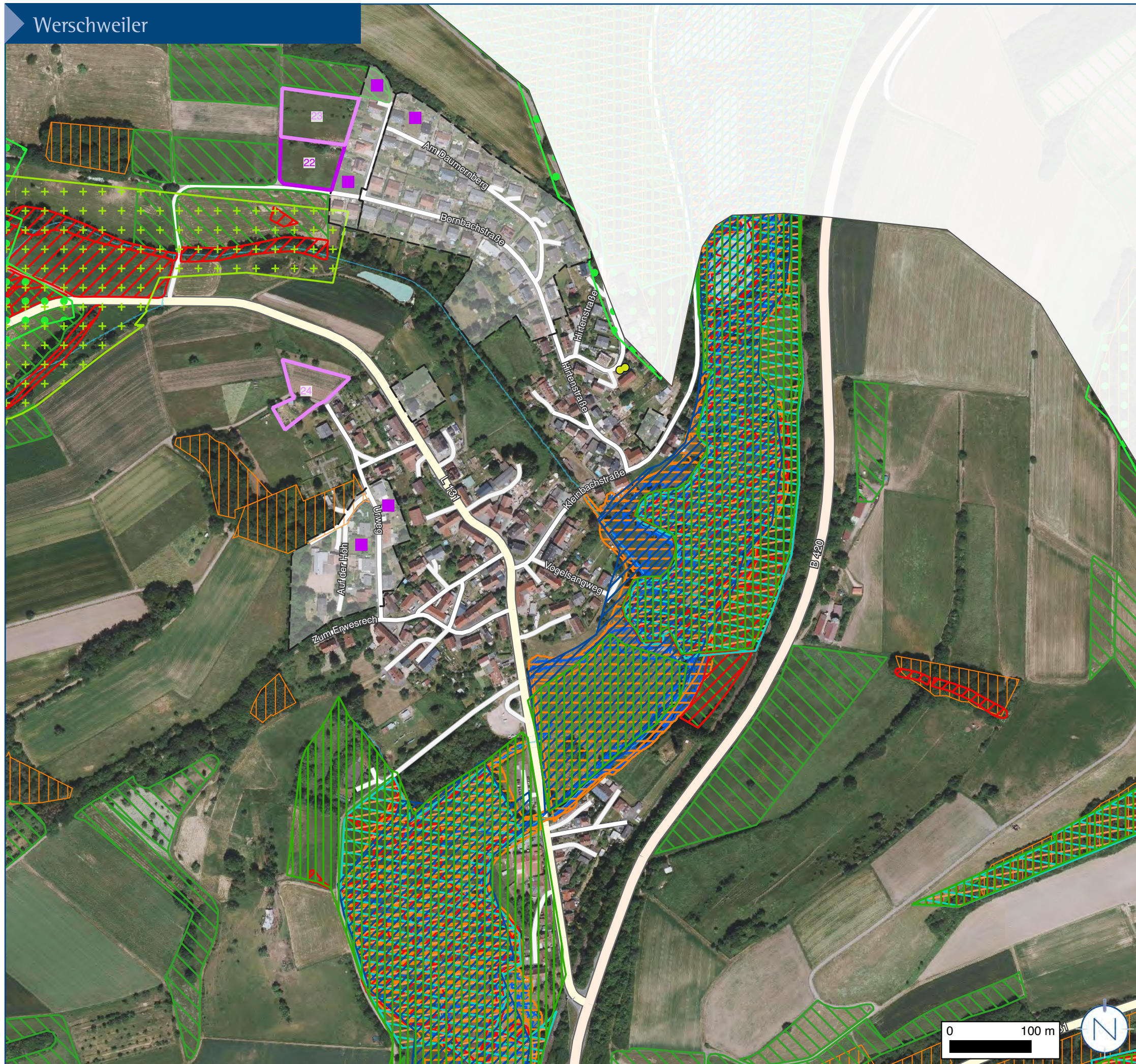
Nr. Fläche Status Priorität

Hinweis:
Flächen mit Priorität 1 wurden in Baulückenbilanz einbezogen.

- Baulücke W in BP/Satzung
- Baulücke M in BP/Satzung

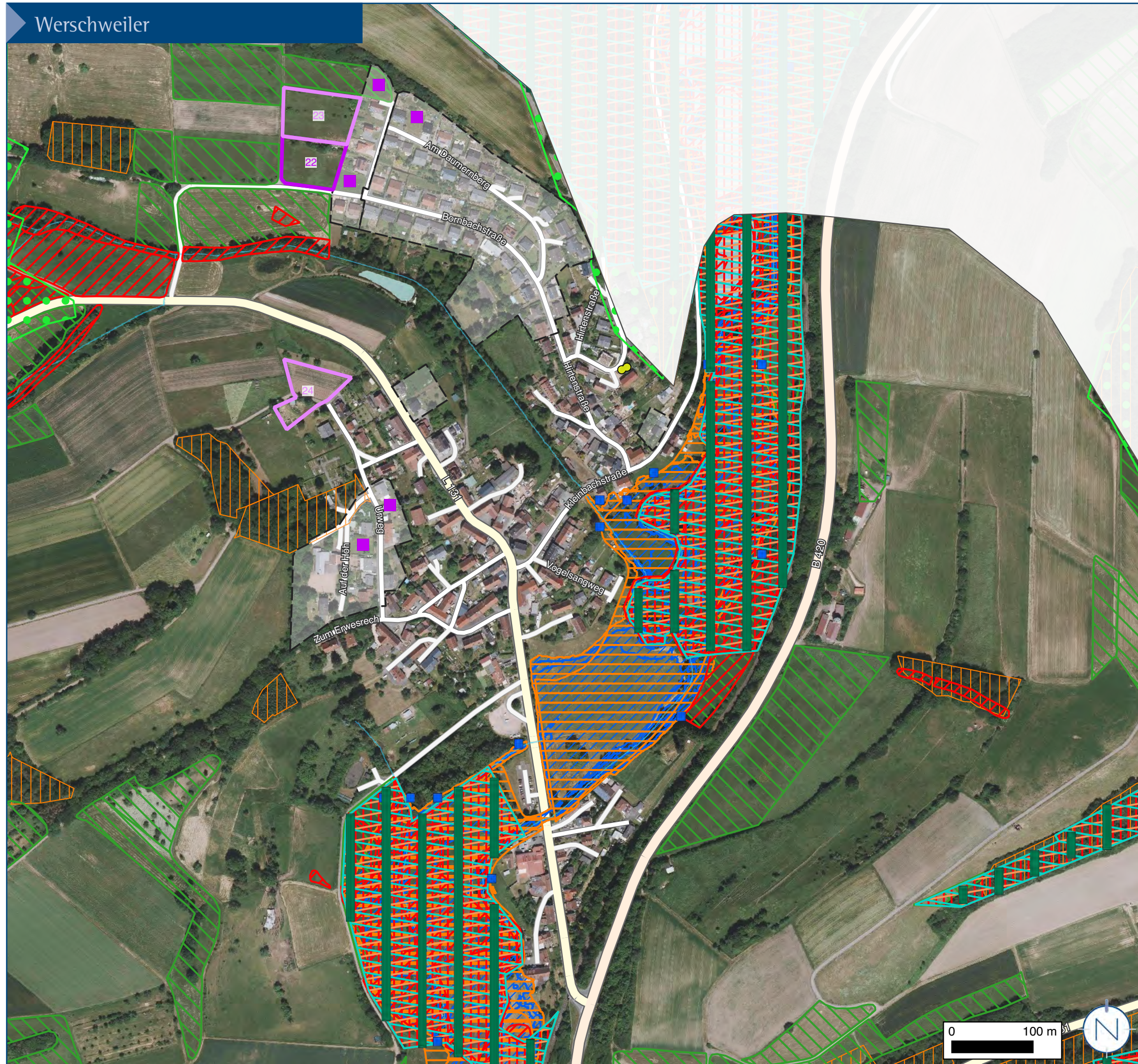
Bebauungspläne/Satzungen

- Rechtskraft/ nach §33 BauGB zu beurteilen
- keine Rechtskraft



Legende

- Potenzialfläche Wohnen Priorität 1
- Potenzialfläche Wohnen nachgeordnete Priorität
- Reservefläche Wohnen FNP 2010
- Aufhebung Baufläche FNP
- Baulücke W in BP/Satzung
- Baulücke M in BP/Satzung
- Bebauungspläne/Satzungen**
- Rechtskraft/ nach §33 BauGB zu beurteilen
- keine Rechtskraft
- LEP Umwelt 2004**
- VG Naturschutz
- VG Freiraumschutz
- VG Hochwasserschutz
- VG Windenergie
- VG Forschung und Entwicklung
- VG Gewerbe, Industrie und Dienstleistungen
- VG Landwirtschaft
- Schutzgebiete**
- Naturwaldzellen
- Naturdenkmal Flächen
- Vogelschutzgebiet
- Flora-Fauna-Habitat-Gebiet
- Geschuetzte Landschaftsbestandteile
- Landschaftsschutzgebiete
- Naturschutzgebiet
- Fledermausdaten
- Fledermausstandorte
- WSG Heilquellenschutzgebiet
- WSG Schutzzone I
- WSG Schutzzone II
- WSG Schutzzone III
- Biotopkartierung**
- Geschützte Biotope Flächen
- Geschützte Biotope Linien
- Lebensraumtypen (Typ B,C)
- Hochwasser**
- Überschwemmungsgebiet
- HQ100 Wassertiefe
- Forstwirtschaft**
- Gesamtwald Saarland



Legende

- Potenzialfläche Wohnen Priorität 1
- Potenzialfläche Wohnen nachgeordnete Priorität
- Reservefläche Wohnen FNP 2010
- Aufhebung Baufläche FNP
- Baulücke W in BP/Satzung
- Baulücke M in BP/Satzung
- Bebauungspläne/Satzungen**
- Rechtskraft/ nach §33 BauGB zu beurteilen
- keine Rechtskraft
- LEP 2030 1. Entwurf (Juli 2023)**
- VG Naturschutz
- VG Landwirtschaft
- VG Grundwasserschutz
- VG Hochwasserschutz
- VG Gewerbe, Industrie & Dienstleistungen
- VG Forschung & Entwicklung
- Regionale Grünzüge
- VB Rohstoffsicherung
- VB Biotopverbund
- VB Hochwasserschutz
- VB Militärische Übungen
- Schutzgebiete**
- Naturwaldzellen
- Naturdenkmal Flächen
- Vogelschutzgebiet
- Flora-Fauna-Habitat-Gebiet
- Geschützte Landschaftsbestandteile
- Landschaftsschutzgebiete
- Naturschutzgebiet
- Fledermausdaten
- Fledermausstandorte
- WSG Heilquellenschutzgebiet
- WSG Schutzzone I
- WSG Schutzzone II
- WSG Schutzzone III
- Biotopkartierung**
- Geschützte Biotope Flächen
- Geschützte Biotope Linien
- Lebensraumtypen (Typ B,C)
- Hochwasser**
- Überschwemmungsgebiet
- HQ100 Wassertiefe
- Forstwirtschaft**
- Gesamtwald Saarland



Legende

- Potenzialfläche Wohnen Priorität 1
- Potenzialfläche Wohnen nachgeordnete Priorität
- Reservefläche Wohnen FNP 2010
- Aufhebung Baufläche FNP

Nr.	Fläche	Status	Priorität
22	0.41 ha	Potenzialfläche	1
23	0.52 ha	Potenzialfläche	2
24	0.36 ha	Potenzialfläche	3

Hinweis:
Flächen mit Priorität 1 wurden in Baulückenbilanz einbezogen.

- Baulücke W in BP/Satzung
 - ▲ Baulücke M in BP/Satzung
- Bebauungspläne/Satzungen
- Rechtskraft/ nach §33 BauGB zu beurteilen
 - keine Rechtskraft